

108°0'0"W

106°0'0"W

104°0'0"W

102°0'0"W

100°0'0"W

24°0'0"N

22°0'0"N

20°0'0"N

24°0'0"N

22°0'0"N

20°0'0"N

108°0'0"W





106°0'0"W

104°0'0"W

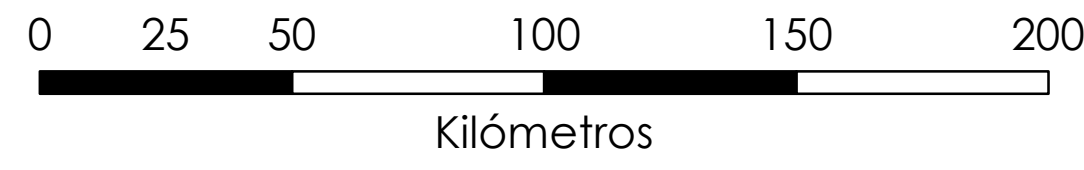
102°0'0"W

100°0'0"W

### Simbología

-  Límite Microcuenca
-  Límite Subcuenca
-  Límite Cuenca
-  Límite Región Hidrológica

Escala: 1:1,500,000



**Cuenca Santiago-Aguamilpa**

**Región Hidrológica no. 12  
Lerma-Chapala-Santiago**

Sources: Esri, HERE, DeLorme, Intermap, increment P Corp., GEBCO, USGS, FAO, NPS, NRCAN, GeoBase, IGN, Kadaster NL, Ordnance Survey, Esri Japan, METI, Esri China (Hong Kong), swisstopo, Mapbox India, © OpenStreetMap contributors, and the GIS User Community