

UNIVERSIDAD AUTONOMA DE QUERETARO.
ESCUELA DE ENFERMERIA.

ESTUDIO DE COMUNIDAD DE CADEREYTA
DE MONTES QUERETARO.

TESIS

PARA OBTENER EL TITULO DE:

ENFERMERA GENERAL.

PRESENTA

LORENA ELIZABETH ESPINO VELEZ.

QUERETARO, QRO., 1990.

HEMEROTECA
Biblioteca Central
UNIVERSIDAD AUTONOMA DE QUERETARO

HEMEROTECA
Biblioteca Central
UNIVERSIDAD AUTONOMA DE QUERETARO



No. Reg. H63997

Class. TS

361.972454

E 77 R

DEDICATORIA

HEMEROTECA
Biblioteca Central
UNIVERSIDAD AUTÓNOMA DE QUERÉTARO

A DIOS.

Señor te agradezco por haberme guiado
por el buen camino dentro de mi carrera.

Por tu ayuda incondicional que siempre
me has dado.

Por que tú Señor has aumentado en mí
tú fé y has movido mi voluntad para aceptar
y cumplir fielmente en mis obligaciones propias.

Es por esto que hoy y siempre te agradezco
con fé y humildad el haberme permitido llegar
a la meta final de mi carrera.

HEMEROTECA
Biblioteca Central
UNIVERSIDAD AUTÓNOMA DE QUERÉTARO

A MIS PADRES.

Por el apoyo, ayuda económica
y confianza que depositaron en mí;
en el transcurso de mis estudios,
así como el estímulo que día a día
me brindaron y ha quien debo el
culminó de toda carrera.

ELVIA Y JUAN.

Por la ayuda económica durante
mi año de servicio, sobretodo
por haberme permitido convivir
con ellos y darme el apoyo
cuando más lo necesitaba
fuera de casa.

ARMANDO.

Por tu ayuda incondicional que
siempre me brindaste y el estímulo
por salir adelante en la elaboración
de mi tesis.

MARIA EUGENIA PEÑALOZA.
M.C. EN ENFERMERIA.

Agradecer de la forma más
sincera, a la Profesora María
Eugenia Peñalosa por la dedicación
que tuvo hacia mí, así como la
ayuda y coordinación que me brindó
en la elaboración de mi tesis.

C O N T E N I D O .

- I.- INTRODUCCION.
- II.- ESTUDIO DE COMUNIDAD DE CADEREYTA DE MONTES QUERETARO.
 - 2.1. DIVISION POLITICA.
 - 2.2. DATOS HISTORICOS.
 - 2.3. DATOS GEOGRAFICOS.
 - 2.4. VIAS DE COMUNICACION.
 - 2.5. FLORA Y FAUNA.
 - 2.6. DEMOGRAFIA Y HECHOS VITALES.
 - 2.7. SANEAMIENTO AMBIENTAL.
 - 2.8. RECURSOS.
 - 2.9. ORGANIZACION SOCIAL.
 - 2.10. ORGANIZACION ECONOMICA.
 - 2.11. CARACTERISTICAS SOCIOCULTURALES.
- III.- DIAGNOSTICO SITUACIONAL.
- IV .- PLAN DE TRABAJO QUE SE PROPONE LLEVAR ACABO EN LA CO/
MUNIDAD DE CADEREYTA DE MONTES QUERETARO.
- V . - COMENTARIOS Y SUGERENCIAS.
- VI.- BIBLIOGRAFIA.

:

INTRODUCCION.

El presente trabajo se realizó durante el Servicio --- Social, que se llevó a cabo en la Comunidad de Cadereyta de Montes Querétaro del Mes de Marzo de 1988 a Febrero de 1989 el cual me dió la oportunidad de identificar las necesidades así como los problemas existentes en la misma, mediante la información, entrevistas a personas de la comunidad e información de otros establecimientos oficiales.

:

Durante el Servicio Social, contribuí a la atención de los habitantes de Cadereyta, así como en la elaboración y-- participación en los programas de promoción a la salud, los cuales se llevaron a cabo en diferentes comunidades.

Las actividades mencionadas anteriormente me permitieron realizar el presente trabajo, el cual me condujo a elaborar un Diagnóstico Situacional que nos da ha conocer el nivel - de vida de los habitantes de ésta población, así como pro - porcionar algunas alternativas de solución a los problemas detectados en la misma.

II.- ESTUDIO DE COMUNIDAD DE CADEREYTA DE MONTES QUERETARO.

2.1. DIVISION POLITICA.

Cadereyta de Montes 3er. Distrito.

El Municipio de Cadereyta cuenta con 15 comunidades.

COMUNIDAD	No. HABITANTES
Cadereyta -----	16.109
San Martín Florida -----	1.600
San Diego -----	2.100
Pueblo Nuevo -----	3.000
Sta. Barbara -----	4.100
Sta. Rosa de Lima -----	1.800
Zituni -----	2.500
Villa Nueva -----	800
El Rincón -----	700
Villa Guerrero -----	1.700
Dethiga -----	1.300
Boye -----	3.000
Mitehe -----	600
Los Maqueda -----	1.040
La Magdalena -----	2.300
T O T A L	43.049

Los cuales 21.488 son Hombres y 21.561 son Mujeres.

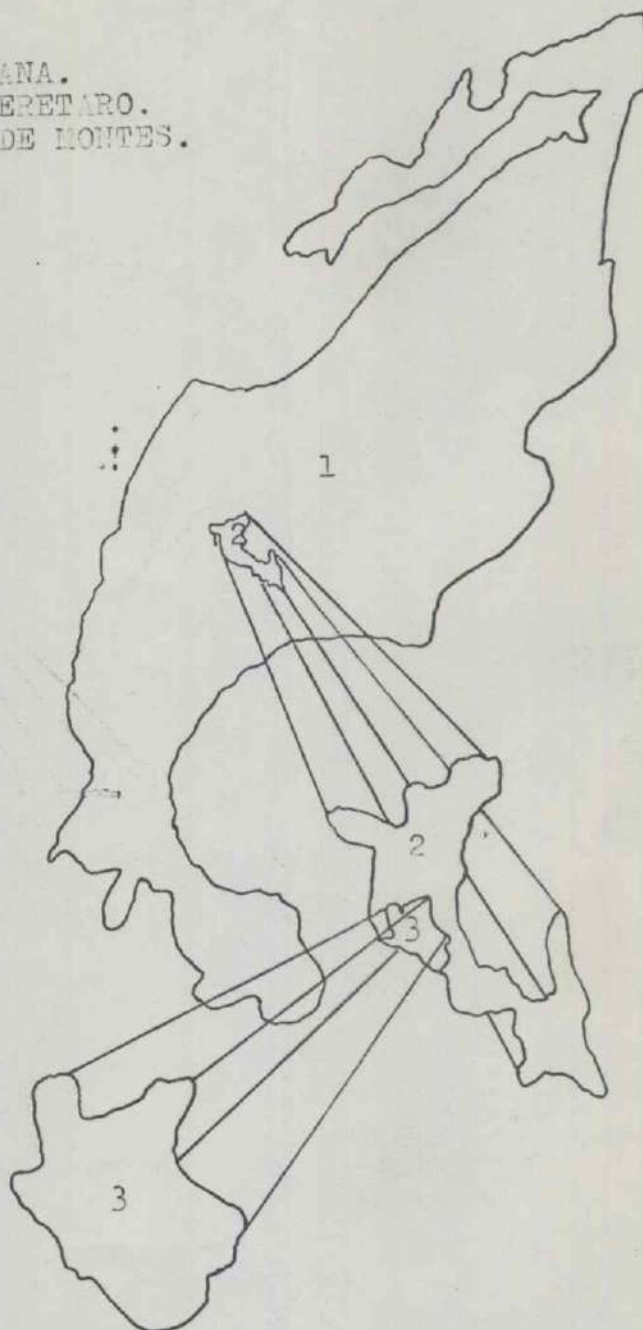
(1)

(1) Rosas Rosais Rafael.
Geografía Elemental del Estado de Querétaro
5a. Edición, Ed. Provincia.
10 de Agosto de 1980. Pág. 11.

CUADRO No. 1

LOCALIZACION DEL MUNICIPIO DE CADEREYTA DE MONTES
EN LA REPUBLICA MEXICANA.

- 1.- REP. MEXICANA.
- 2.- EDO. DE QUERETARO.
- 3.- CADEREYTA DE MONTES.



FUENTE.
Verástegui Claudio Samperio.
Alcaldía Mayor de Cadereyta. Primera Edición.
Colección de Documentos Pág. 7. de Oro.

2.2. DATOS HISTORICOS.

HISTORIA DE CADEREYTA DE MONTES.

Cadereyta fué Fundada en el año de 1641, por Don Alfonso Tovar y Gúzman, hijo del fundador de Huichapan: Don Juan Fernández de Tovar, a orillas de una laguneta de aguas claras y tranquilas, se le dió en su fundación el nombre de "Nicolás de Tolentino" trayendo a treinta y seis familias, las cuales provenían de Huichapan, la fecha no es exacta, pero se sabe que ocurrió el 10 de Septiembre de 1641, ya que en ésta fecha se celebra la fiesta de San Nicolás de Tolentino.

Meses después, el Virrey autorizó al fundador para que se le bautizará con el nombre de Cadereyta.

Se realizó la jurisdicción, la competencia civil y criminal. Se midió la plaza con trecientos pies por cada lado y se trazaron veinticuatro cuadras de seis solares cada una y cada solar con sesenta pasos por lado. La cuadra hacia el oriente de la plaza fue la Iglesia, la frontera de ésta para la casa de justicia, cabildo, cárcel y mesón y lo que sobrará para -- construir tiendas para propios de la Villa. Las manzanas del Norte y del Sur, debían repartirse por solares entre los vecinos.

Se celebró misa y al término ésta el alcalde y el alguacil mayor recibieron las varas de justicia.

Verificada la fundación de dicha Villa, los reverendos religiosos franciscanos del Santo Evangelio de México (un pequeño convento y una capilla), cuya administración quedó a cargo del párroco de Huichapan, hasta que fué secularizada lo cual sucedió en el siglo XVIII.

La Iglesia parroquial se inició a construir a expensas de los religiosos en 1725. En este año se bendijo y comenzó a -- funcionar. En 1756 el señor cura Don Mariano del Villar edificó la torre de cantera encarnada en 1805, el señor Bachiller Don Gregorio González, mandó a construir la hermosa fachada -- que hoy presenta el templo. La capilla de los servitas, obra de buen gusto arquitectónico se edificó el 7 de enero de 1828

Existe una placa en dicha capilla, la cual dice: "Quien a este templo entrare, se le suplica con amor de Dios: un Padre Nuestro y un Ave María por el alma del finado Don Diego Cantú que lo ostento y costeó".

Por decreto del señor General Jose Ma. Arteaga, a partir del 4 de febrero de 1861, se le impuso a esta población el nombre de Cadereyta de Méndez del Corral y no fué sino hasta el año de 1904 por decreto de la legislatura del Estado que se nombró con el nombre de Cadereyta de Montes en memoria del ilustre Abogado Don Ezequiel Montes Ledesma, ministro politeniario de Europa, durante el gobierno del Lic. Benito Juárez. El 4 de febrero de 1861 recibe el título de Ciudad por el gobernador General María Arteaga, entonces gobernador del Estado.

La vida de las treinta y seis familias fundadoras parecían ser inmejorable ya que cumplían con las condiciones que exigía la corona española, referente a tierras, aguas y viento.

La laguna situada al Sur proporcionaba casa y pluma. En los bosques había caza mayor y los minerales cercanos daban resultados positivos para Cadereyta, además existían buenas cosechas y así iba progresando en forma importante la Villa.

Por su importancia el gobierno Virreynal estableció en ella una alcaldía mayor cuya jurisdicción alcanzaba a todos pueblos de la Sierra Gorda; llegaba a Jilipa y Jacala en el Estado de Hidalgo. Y por lo cual una gran cantidad de habitantes fundaron las poblaciones cercanas. Como los Chichimecas atacaban ocasionalmente la Villa, se formó un cuerpo de milicianos para su defensa y persecución de los indios y para recompensar esta acción el Virrey Don Juan de Acuña, Marqués de Cadez a fines de 1822 recompensa a la Villa y a sus moradores con grandes extensiones de tierra en la propia sierra.

En 1861 Cadereyta enorgullecía por sus calles bien trazadas. Los edificios principalmente eran la casa Municipal, la cárcel, la escuela, la Iglesia parroquial y el Templo de San Gaspar; templo que fué reconstruido en el año de 1850.

Hermoso templo de cal y canto, al que concurre una multitud de gente a venerar a nuestra Sra. de Bélen festejando el 2 de febrero de cada año.

El sitio donde se fundó la Villa muy pronto resulto un problema ya que la laguna comenzó a bajar de nivel y sus aguas se enturbiaron, obligando a sus habitantes a obtener agua potable de los manantiales, siendo necesario la construcción de un bordo de tierra que detenían el agua del arroyo y de las lluvias, utilizandola para riego de tierras y lavado de ropa, el agua de los manantiales para uso exclusivo doméstico, y en ese tiempo con una población aproximada de 800 a 1000 habitantes. Con la falta de agua la cosecha disminuyó y en el siglo XVIII se marcó la época de esplendor de Cadereyta obligando a

la ejecución de obras de mayor importancia debido a la escasez de agua. Se construyeron más aljibes y se les bautizó con el nombre de algún santo.

No obstante el aumento en número y capacidad de los depósitos existían dificultades para la obtención de agua y su aprovechamiento por lo que a finales del siglo XVIII se inició la construcción de pozos y norias de gran tamaño y profundidad y sólo se construyeron en casas de familias acomodadas.

A principios del siglo XX, se continuaban con la tenacidad de obtener el agua, por lo que los habitantes de Cadereyta -- consultaron al Instituto Geológico de México para realizar -- los estudios sin obtener resultados positivos. Fué hasta el -- gobierno del Lic. Miguel Alemán en el año de 1947 que se realizaron estudios, pero hasta el año de 1951 que se inició con los trabajos de brigadas a las ordenes del Ingeniero Bello -- Corte y siendo en junio de 1951 que llegando hasta la profundidad de 180mts. encontrándose por fin agua. Debido a ésto se realizaron fiestas, misas, por la bendición del pozo con el -- nombre de Santa Isabel, siendo después de 310 años de fundada la Ciudad de Cadereyta, que se podía obtener agua necesaria -- para la subsistencia. !

El 12 de octubre de 1956 quedó terminado el sistema de -- agua potable de Cadereyta de Montes.

Entre los Cadereytenses más notables destacan el Lic. Ezequiel Montes, el cual perteneció al grupo de los liberales moderados, que creyeron siempre en la posibilidad de arreglar -- pacíficamente las controversias de orden moral y económico, -- suscitando entre los progresistas y los conservadores y la -- brillantes de Ignacio Ramírez, Ponciano Arriaga, Ignacio Altamirano por sus dotes de tributo ya que desempeñó el cargo de -- Diputado General, Maestro de Derecho Romano, Juez Séptimo, Ministro de Relaciones Exteriores, Magistrado de la Suprema Corte de Justicia y al ser sincero y liberal sufrió destierro y -- persecuciones. Y como otros está el Ingeniero Justino Aguilón de los Ríos, que fué profesor de Historia Patria, Matemáticas y Español.

(2)

(2) Verastegui Claudio Samferio Gutiérrez Héctor.
Alcaldía Mayor de Cadereyta.
1a. Edición. San Editorial.

2.3. DATOS GEOGRAFICOS.

2.3.1. LOCALIZACION GEOGRAFICA.

La ciudad de Cadereyta de Montes se encuentra en la parte central de la República Mexicana en el Estado de Querétaro -- actualmente pertenece y es sede de la jurisdicción número 3 -- anteriormente pertenecía a Tolimán, Cadereyta es cabecera municipal.

Dicha Ciudad se encuentra en el oriente (en relación con la ciudad de Querétaro) a 73 km. carretera 120 y a 47 Kms de San Juan del Río, Xilitla, al sur con los barrios de San Diego las Fuentes y Pueblo Nuevo, al este con los terrenos del Municipio, al oeste con la Delegación de San Gaspar y los Vázquez.

2.3.2. LIMITES POLITICOS.

Norte.- San Joaquín, Peñamiller, Pinal de Amoles, Jalpan.

Sur.- Tequisquiapan y Ezequiel Montes.

Este.- Estado de Hidalgo.

Oeste.- Estado de Guanajuato y Municipio de Tolimán.

2.3.3. SUPERFICIE TERRITORIAL.

El Estado de Querétaro cuenta con una superficie territorial de 11.769 Kms.² de los cuales Cadereyta cuenta con 711 Kms.

El Municipio de Cadereyta se localiza en la porción central del Estado de Querétaro, hacia el este ampara a 142 localidades.

2.3.4. ALTURA MEDIA SUPERFICIE SOBRE EL NIVEL DEL MAR.

El Estado de Querétaro se encuentra situado a la altura de 1816 mts. sobre el nivel del mar, Cadereyta tiene una altura sobre el nivel del mar que va desde 1650 a 2300 mts. Y la cabecera municipal de Cadereyta se encuentra a una altura de 2060 mts.

2.3.5. HIDROGRAFIA.

El ptereguas continental atraviesa suelo que retorna desde la cumbre del Zamorano en las cercanías de Guanajuato y Querétaro desde el estilladero, en la frontera con Michoacán.

En éste último se separan las aguas del alto San Juan que confluyen al continente del Río Lerma límite por algunos kilo

metros entre Querétaro y Michoacán que desemboca en el pacífico.

Dentro de este contexto Querétano, todas las aguas del territorio de Cadereyta pertenecen a la vertiente del Golfo.

Entre estos se encuentran los Ríos Santa María y Moctezuma que los rodean por el norte y sureste; cabe mencionar que una de las principales corrientes transversales en éste municipio es la del Extoraz, en éste corren aguas de Xichú, Peñamiller y Colón así como Vizarrón para confluír en el Río Moctezuma - entre impresionantes acantilados.

2.3.6. OROGRAFIA.

El Estado de Querétaro es evidentemente montañoso condicionado a que presente diversas alturas. De norte a sur presenta un declive, cuya pendiente es de 1% aproximadamente.

La comunidad de Cadereyta se encuentra sobre el Valle Maya. Dicho terreno es árido así como su totalidad integrado de tierra caliza y rocosa, con grandes bancas de mármol y diversos minerales.

2.3.7. CLIMA.

El clima de Cadereyta debido a su situación geográfica es la siguiente: temperatura templada y semiseco por su humedad y extremadamente frío en épocas de invierno presentandose como mínimo diez heladas cada año con temperaturas bajo cero, - el clima es caluroso en el mes de abril hasta agosto, bajando paulatinamente hasta el mes de octubre. Las temperaturas que presenta son:

Máximo	-----	32 a 36° C.
Media	-----	16 a 18° C.
Mínima	-----	3° C.

(3)

- (3) Rosas Rosais Rafael.
Geografía Elemental del Estado de Querétaro.
5a. Edición, Editorial Provincial.
10 de Agosto 1998. Pág. 14.

2.4 VIAS DE COMUNICACION.

2.4.1. CAMINOS.

La ciudad de Cadereyta está comunicada por la carretera estatal No. 120 San Juan del Río Xilitla cuya construcción se inició en el año de 1962 y la cual concluyó en 1964, ésta carretera comunica con la Autopista México-Querétaro a la altura de San Juan del Río con una distancia de 47 Kms. Las poblaciones de importancia que toca esta comunidad y carreteras -- son Tequisquiapan, Ezequiel Montes, además se comunica con Toluca, Bernal, Colón, Ajuchitlán y San Joaquín. Estas carreteras son transitables todo el año y sus condiciones son óptimas para el tránsito. En el municipio existen 12 caminos de terracería captados por la SAHOP y localizados en formas regulares a través de las poblaciones antes mencionadas. Actualmente la ciudad cuenta con calles para el tránsito de peatones, estas son empedradas.

2.4.2 TRANSPORTES.

La ciudad cuenta con líneas de transporte para pasajeros -- que se dirigen a las principales ciudades, como México, Querétaro y poblados vecinos, dichas líneas son:

- 1.- Flecha amarilla.- La cual cuenta con 18 salidas diarias -- desde las 6:30 hrs. hasta las 18 hrs., a San Joaquín con 7 salidas diarias, Peñamiller 3, Xilitla 7 salidas, Arroyo Seco -- con dos salidas diarias.
- 2.- Flecha azul.- Cuenta con ruta de Querétaro, Peñamiller, -- San Joaquín, Tecoautla, de Cadereyta a Querétaro cada 30 min hasta las 18 hrs., además cubre las poblaciones de Boye, Charco Frío y Puerto del Salitre.
- 3.- Flecha Roja.- Con ruta de Cadereyta a D.F. con horario de 7:45 a 18:45, vía rápida a Toluca, aproximadamente cada hora y media, a Florida y Jabalí de 16:00 hrs. a 18:00 hrs.

TARIFAS

-México -----	6,300
-Jalpan -----	5,000
-Xilitla -----	7,500
-Arroyo Seco -----	6,500
-Peñamiller -----	2,000
-San Joaquín -----	2,000
-Querétaro -----	2,000
-Tequisquiapan -----	800
-Ezequiel Montes -----	500

Poblaciones cercanas ----- \$ 500 a 1000

La mayoría de los autobuses se encuentran en buenas condiciones y algunas veces solo requieren de una composición sencilla.

4).- TRANSPORTES LOCALES.- Son los taxis que dan servicio dentro y fuera de la ciudad, actualmente existen 10 sitios de taxi.

Cadereyta cuenta con los servicios de telégrafo, teléfono, aparatos de sonda (radio, banda civil) contando además con -- brigadas de radio auxilio, televisión y correos.

2.4.3. TELEFONO.

El 7 de Noviembre se puso en marcha la línea lada ya que anteriormente eran más tardadas las llamadas, al ponerse la lada ésta tenía registrada en la caseta telefónica, para su uso estatal, local y de larga distancia.

2.4.4. TELEGRAFO.

Proporciona los siguientes servicios:

- 1).- Expedición de giros nacionales e internacionales, así como su recepción con el horario de 9 A.M. a 13 hrs., y de 15 a 19 hrs. P.M.
- 2).- Telégrafos Nacionales e Internacionales con servicio de urgencia y ordinario se cuenta con el mismo horario de servicio de mensajería.

2.4.5 CORREOS.

Servicio financiero como vales y giros postales recepción, entrega y transporte de correspondencia nacional y extranjera, postales de No. 20, tarjetas de identificación, postal para cambios de vales, reembolso, seguros y postales.

2.4.6. RADIO.

En ésta ciudad con sede de radiodifusión propia, por éste se captan señales de radio que proporcionan en la ciudad de México y de Querétaro, Celaya, Monterrey y algunas estaciones de E.E.U.U. por las noches.

2.4.7. PERIODICO.

En Cadereyta se cuenta con un puesto de periódico, revistas, e información de la República Mexicana, especialmente de

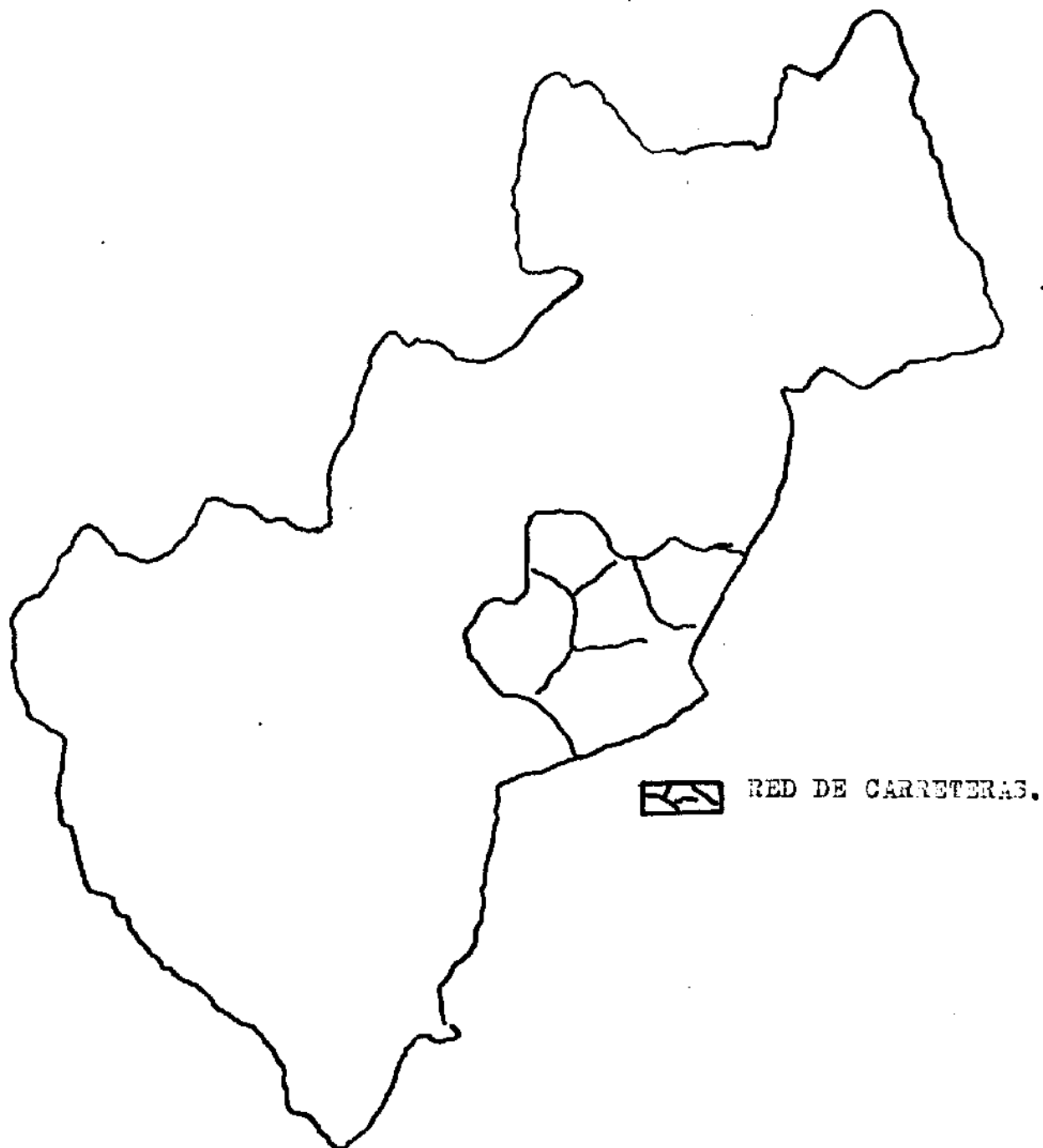
la ciudad de México y Querétaro, la tirada es mínima.

(4)

- (4) Oficinas de Comunicaciones y Transportes.
Cadereyta de Montes Querétaro. 1988-1989.
Entrevistas a personas de su Secretaría de Comunicaciones
y Transportes.

CUADRO No. 3

MAPA DE QUERETARO SEÑALANDO LA RED DE CARRETERAS EN LA ENTIDAD DE CADEREYTA DE MONTES.



FUENTE. Rosas Roscis Rafael.
Geografía Elemental del Estado de Oro.
5a. Edición. Ed. Provincia.
10 de agosto de 1988. Pág. 15.

2.5 FLORA Y FAUNA.

2.5.1 FLORA.

Compuesta principalmente de flora cáctacea y árboles como el pirul, huizache, mesquite y en algunos lugares se encuentran las coníferas (pinos), ocotes, cedro, nogal, árboles frutales como: aguacate, granada, naranja, limón, así como algunas plantas de ornato.

Cadereyta sufre de una erosión en forma muy importante --- siendo este un factor muy importante en forma negativa para la agricultura y los cultivos de la tierra de labor.

2.5.2 FAUNA.

Esta integrada básicamente en tres grupos que son:

1).- FAUNA NOCIVA TRANSMISORA. (Por orden de frecuencia).

- Mosca (siendo la más numerosa e importante).
- Mosquito.
- Chinchas y cucarachas.
- Alacranes y arañas.

2).- FAUNA SILVESTRE.

- Conejo.
- Ardilla.
- Tlacuache, copilote, tortola, hurraca, zorra.
- Cuervo, coyote, chillón, cacomixtle.
- Golondrina, rata de campo, bitlácoche, zenzontle.

3).- FAUNA DOMESTICA.

Principalmente el ganado vacuno y caprino entre otros ganados el ovino, porcino, caballar, hay gallinas, gansos, guajolotes, gatos, y perros; los cuales se encuentran por doquier no hay buen control sanitario y por lo consiguiente ha dado brotes de rabia, que en éste caso del Hospital General de Cadereyta ha desarrollado una función de importancia en el seguimiento de casos, estudios y tratamientos, llevando a cabo el seguimiento por el servicio de Medicina Preventiva, en las cuales se tiene un programa específico.

(5)

(5) Rosas Roscis Rafael.

Geografía Elemental del Estado de Querétaro.
5a. Edición, Editorial Provincia.
10 de Agosto 1988. Pág. 15.

2.6. DEMOGRAFIA Y HECHOS VITALES.

2.6.1. POBLACION Y COMPOSICION.

La población económicamente activa es de 70% que se dedica a la tierra y al ganado, el 20% al comercio organizado, y el 10% realiza trabajos eventuales.

La población se dedica al trabajo de la tierra y el ganado- también participan las mujeres y los niños; o sea, los hijos menores.

2.6.2. HECHOS VITALES.

MATRIMONIOS DURANTE LOS ULTIMOS CINCO AÑOS.

1984 = 143

1985 = 154

1986 = 161

1987 = 188

TOTAL = 808

COEFICIENTE DE NATALIDAD DE ENERO A FEBRERO 1989 = 1221

1984 = 1986

1985 = 1046

1986 = 1079

1987 = 1346

1988 = 1048

1989 = 2121 Unicamente de Enero a Febrero de éste año.

6505 + 1221 = 7726.

MORTALIDAD DE MARZO DE 1988 - 1989 FEBRERO

182 Defunciones.

CUADRO No. 4

DEMOGRAFIA DEL MUNICIPIO DE CADEREYTA DE MONTES QUERETARO.
SEÑALANDO LA POBLACION DE ACUERDO A SU SEXO.
MARZO 1988 - 1989 FEBRERO.

HABITANTES	NUMERO
MUJERES	21.561
HOMBRES	21.488
TOTAL	43.049

FUENTE. Rosas Rosais Rafael.
Geografía Elemental del Edo. de Gro.
5a. Edición, Editorial Provincial.
10 de Agosto de 1988. Pág. 45.

CUADRO No. 5

POBLACION DEL MUNICIPIO DE CADEREYTA DE MONTES QUERETARO.

EDAD	HABITANTES	PORCENTAJE
1).- 70 y más	400	1.04%
2).- 65 a 69	940	2.18%
3).- 60 a 64	1200	2.78%
4).- 55 a 59	1500	3.48%
5).- 45 a 54	1300	3.01%
6).- 35 a 44	2600	6.38%
7).- 30 a 34	2609	6.06%
8).- 25 a 29	3200	7.40%
9).- 20 a 24	4900	11.38%
10).- 15 a 19	6200	14.43%
11).- 5 a 14	8100	18.80%
12).- 0 a 4	10.100	23.43%
TOTAL	43.049	100%

FUENTE.- Registro Civil de Cadereyta de Montes, Archivo Clínico del Hospital de Cadereyta, Libreta de Defunciones de Trabajo Social de Cadereyta, entrevistas a personas de diferentes Instituciones. Marzo 1988- Febrero 1989. Querétaro, Qro.

CUADRO No. 6

MORTALIDAD GENERAL DE ACUERDO A LA EDAD.

EDAD	FRECUENCIA
Menores de 1 año	67 Defunciones.
De 1 a 4 años	11 "
De 5 a 14 años	3 "
De 15 a 44 años	30 "
De 45 a 64 años	26 "
De 65 años y más	45 "
TOTAL	182 Defunciones.

FUENTE. Cuadro 6,7,9, 10.

Registro Civil de Cadereyta de Montes, Libreta de Trabajo Social del Hospital General de Cadereyta, Gro.
 Marzo 1938 - Febrero 1939.

CUADRO No. 7

DIEZ PRINCIPALES CAUSAS DE MORTALIDAD GENERAL EN EL HOSPITAL GENERAL DE CADEREYTA DE MONTES.
MARZO 1988 - FEBRERO 1989.

CAUSA	FRECUENCIA
1).- Infección Intestinal y otros	32
2).- Infección respiratoria	24
3).- Septicemias	19
4).- Infarto al miocardio	12
5).- Diabetes Mellitus	10
6).- Accidentes y Traumatismos	9
7).- Asfixia Severa	8
8).- Enfermedades Neurológicas	8
9).- Cirrosis Hepática	8
10).- Hipertensión Arterial	7

CUADRO No. 8

DIEZ PRINCIPALES CAUSAS DE MORBILIDAD DE ENFERMEDADES TRASMICIBLES.
MARZO 1988 - FEBRERO 1989.

CAUSA	FRECUENCIA
1).- Infecciones Respiratorias Agudas	1700
2).- Infecciones Intestinales	600
3).- Amibiasis	350
4).- Amigdalitis	180
5).- Parasitosis	170
6).- Neumonías	80
7).- Tuberculosis Pulmonar	35
8).- Enfermedades Exantemáticas	30
9).- Parotiditis	10
10).- Intoxicación Alimentaria Bacteriana	5

CUADRO No. 9

DIEZ PRINCIPALES CAUSAS DE MORBILIDAD DE ENFERMEDAD
 TRANSMISIBLES. EN EL HOSPITAL GENERAL DE CADEREYTA.
 MARZO 1988 - FEBRERO 1989.

CAUSAS	FRECUENCIA
1).- Heridas	410
2).- Gastritis	150
3).- Hipertensión Arterial	89
4).- Anemia Ferropénica	89
5).- Cervico Vaginitis	75
6).- Osteoarticulares	40
7).- Amenaza de Aborto	40
8).- Cirrosis Hepática	30
9).- Diabetes Mellitus	25
10).- Toxemias	15

2.7. MANEJO AMBIENTAL.

2.7.1 CASA HABITACION FAMILIAR.

El número de viviendas es de aproximadamente de 5381 con un promedio de 7 a 8 personas por casa, los principales tipos de vivienda son colonial y obrera, así como residencial, ésta última es muy estratégica, pero en las comunidades lejanas se observa vivienda de tipo decadente y jacales, existiendo algunas viviendas mucho muy lejanas de la ciudad, en donde no existe comunicación adecuada, se observa de tipo tujurio y barrancas.

Las características de tipo dominante, se presenta en el centro de Cadereyta por su construcción más resistente ya que el material es más fácil de adquirirse.

En este municipio predomina la construcción de tabique, piedra y adobe con ventanas en forma rectangular construidas del mismo material, el techo en su mayoría es de ladrillo y teja, casi siempre sostenido por bigas de madera, las paredes son de tabique o de adobe en las comunidades lejanas, los pisos de tierra o concreto, las puertas generalmente son de fierro, pero en las comunidades más alejadas son de madera y algunas no tienen puerta solo una cortina.

El número de cuartos aproximadamente es de 3 a 4 incluyendo cocina, la ventilación con la que cuentan algunas viviendas es insuficiente ya que carece de ventanas suficientes, pero en los ranchos solo tienen por consecuencia la promiscuidad dentro de éstas familias, podemos mencionar que la iluminación en éstas familias es insuficiente, en comparación con la que existe en el centro de Cadereyta.

Existen hornos en la comunidad los cuales son utilizados para hornear ó cocer los adobes para la construcción de sus casas.

La clase de mobiliario es de tipo moderno, en la mayoría de las habitaciones se observan en buenas condiciones, contando con muebles básicos de sala, televisión, mesa de centro, librero, comedor en ocasiones, además de observar al mismo tiempo sala-comedor, recámara, dependiendo del número de personas por vivienda, cocina, cuenta con estufa, alguna mesita, refrigerador, gabineta, casi siempre cuenta con un solo lavadero el cual se utiliza para lavar trastes y ropa.

El tipo de alumbrado que más se utiliza es el eléctrico, en algunas comunidades todavía usan el Quin-que o también el aceite combustible; en el centro de Cadereyta usan el gas, excepto algunas personas que hacen uso del petróleo o leña y en las fiestas patronales que se festejan, se utiliza el carbón para la preparación de todo tipo de antojitos mexicanos.

2.7.2. ABASTECIMIENTO DE AGUA.

Las fuentes de agua a la población es de tipo tubería, pozo, lagunas ó charcos, éstos últimos en las comunidades donde no existe una buena conducción del agua, la distancia a la que se encuentra es aproximadamente 3 Km., el tipo de la protección en el agua entubada es la tubería de cemento.

Las características físicas es de color natural transparente, inodoro solo que en algunas ocasiones se detecta el olor a cloro, su sabor se puede decir que es insaboro. Los análisis bacteriológicos que se realizan, que son antes de entrar a la red de distribución es tratada con hipoclorito, su periodicidad no se conoce así como sus resultados.

Si existe sistema de agua entubado en el centro de Cadereyta la cual cuenta con seis tomas de agua pública, 615 tomas domésticas intradomiciliarias, 88 tomas comerciales, su captación no se abastece durante las 24 hrs.

La conducción del agua es por medio de la tubería, considerándose así agua potable, pero en las comunidades que tienen que abastecerse de ahí mismo, su tratamiento se inicia su distribución previamente, su distribución es por todo tipo de viviendas que cuenta con este tipo de conducción de agua, las cuotas del servicio son de diferentes cifras, su sistema de pago son mensualmente, únicamente la opinión es negativa por parte de los habitantes referente a que su abastecimiento de agua no lo cuentan con él durante las 24 hrs., en algunas veces.

Existen los lavaderos públicos situados en las fuentes junto al parque infantil los cuales son utilizados únicamente -- por personas que no cuentan con agua intradomiciliaria siendo de gran aceptación por estas personas.

2.7.3. ELIMINACION DE DESHECHOS.

Los sistemas utilizados para la eliminación de materias fecales es por medio de alcantarillado en un 80%, 10% fosa séptica, 7% de vitrinas sanitarias, 3% al aire libre.

En la fosa de oxidación desmenua todo el drenaje, el pozo negro se encuentran en las comunidades, su porcentaje es ya mencionado anteriormente, la opinión de la comunidad es incomodidad por la contaminación misma, de parte de salubridad es concienciar a la gente de las consecuencias que tendrá estas

formas de eliminación de desechos. La ciudad de Cadereyta --- cuenta con su red de drenaje la cual se descarga a estanca --- miento.

2.7.4. RECOLECCION DE BASURAS:

Est. se realiza diariamente en la zona centro y en las zonas retiradas cada tres días, se cuenta con una sola unidad recolectora, su depósito se encuentra rumbo a Zituní, no existen tiraderos públicos, su distancia es aproximadamente 4 Km. Su punto cardinal al poniente de la población, no existe utilización de basura en alguna de sus formas, su magnitud no es de gran tamaño ya que el municipio es pequeño.

(6)

(6) Oficinas de Hacienda y Crédito Público, Oficinas de Agua Potable, Obras públicas, Entrevistas a diferentes personas de la comunidad de Cadereyta de Montes, Gro. 1988-1989.

CUADRO No. 10

CARACTERÍSTICAS GENERALES DE LA VIVIENDA
MUNICIPIO DE CADEREYTA DE MONTES GUERRERO
MARZO 1988 - FEBRERO 1989.

CONCEPTO	No.	PORCENTAJE
Materiales predominantes de los pisos.		
Tierra	41	13.01%
Concreto	274	13.01%
Material predominante de paredes.		
Tabique	210	86.6%
Adobe	98	66.6%
Otros	7	22.0%
Material predominante de techos.		
Concreto	198	62.8%
Teja	5	1.5%
Lámina	77	24.4%
Vivienda según el número de cuartos		
1 solo cuarto	110	13.54%
2 cuartos	182	22.41%
3 cuartos	235	28.94%
4 cuartos 5 más	225	35.09%
Disponibilidad de agua.		
Con agua dentro de la		
Vivienda	594	93.94%
Entubada	20	3.12%
Pozo	7	2.55%
Sin agua	5	0.68%
TOTAL	641	100%

FUENTE. Oficinas de Hacienda y Crédito Público, Oficinas de Agua Potable, Obras Públicas, Entrevistas a las diferentes personas de la comunidad de Cadereyta de Montes. 1988-1989.

2.8. RECURSOS.

2.8.1. RECURSOS OFICIALES PARA LA SALUD.

En la Comunidad de Cadereyta de Montes se encuentran dos centros oficiales para la salud los cuales son:

- 1).- Hospital General de Cadereyta.
- 2).- Clínica Rural del I.S.S.S.T.E.

Hasta el mes de junio de 1986 se encontraba en funcionamiento el Centro de Salud tipo "B", dependiente de la Secretaría de Salud el cual dejó de prestar servicio al público debido a la desaparición del programa T.M.S.S. COPLAMAR en el estado de Querétaro por lo cual los recursos humanos con que contaba éste centro se integraron actualmente al hoy Hospital General de Cadereyta.

Actualmente éste centro se emplea para la jefatura jurisdiccional. A continuación se describe brevemente la cobertura de los Centros de Salud mencionados anteriormente y de algunos centros particulares.

1).- HOSPITAL GENERAL DE CADEREYTA.- Este se encuentra situado a orillas de la población y de la carretera San Juan del Río, Kilitla en el Kilometro 43, cuenta con una cobertura bastante amplia ya que cubre la población de Cadereyta así como de vecinas comunidades pertenecientes a la tercera jurisdicción y también a estados vecinos como Guanajuato e Hidalgo.

2).- CLINICA DEL I.S.S.S.T.E.

Este se encuentra ubicado en la misma carretera y presta su servicio únicamente a derechohabientes, cuenta con servicio de Consulta Externa y una sala para curaciones y cuando algunos pacientes requieren de atención más especiales, se envían al Hospital de Cadereyta. Esta clínica cuenta con dos auxiliares de enfermería y con dos médicos generales con horario para atención de las 9:00 a las 13:00 hrs. De lunes a viernes.

Cabe mencionar que en el Hospital General de Cadereyta se encuentra un área dedicada para la atención del paciente derechohabiente del I.S.S.S., la cual cuenta con un consultorio y un archivo para prestar servicio a estos pacientes.

BIBLIOTECA CENTRAL

Como ya se mencionó en cuanto a los pacientes derecho habientes del I.S.S.S.T.E e I.M.S.S. y de la S.S.A. El Hospital funciona como un hospital mixto que da atención a pacientes derechohabientes a estas instituciones de salud. Dando atención mediante convenios realizados entre estas instituciones.

2.8.2. RECURSOS PRIVADOS Y PARTICULARES DE SALUD.

1).- CLINICA HOSPITAL SANTA ELENA.- Se encuentra ubicada en la calle Melchor Ocampo # 32, cuenta con un Médico General el cual funge como Director de dicha Institución, 1 Cirujano Gastroenterólogo que da consulta martes y jueves por la tarde así como también cuenta con apoyo de diferentes médicos especialistas que acuden a prestar sus servicios cuando se le solicita, se auxilia de dos médicos generales más, su horario de atención son las 24 hrs., por los 365 días del año.

MEDICOS PRIVADOS.- Existen dentro de la comunidad cinco médicos.

1 Médico Familiar.

1 Pediatra.

3 Médicos Generales.

ODONTOLOGOS.

Existen tres Médicos Cirujanos Dentistas dentro de la población de Cadereyta.

FARMACIAS.

Existen 8 establecimientos por diferentes partes de la comunidad.

ESTABLECIMIENTOS CON VENTA DE MEDICAMENTOS.- En la mayoría de las tiendas de esta ciudad se venden medicamentos orales los más frecuentes son: analgésicos, antipiréticos, antiácidos, antigripales, antidiarreicos y algunos otros.

En la comunidad de Cadereyta y algunas comunidades circunvecinas del mismo, se cuenta con 34 parteras empíricas.

2.8.3. RECURSOS HUMANOS DEL AREA DE SALUD DE CADA UNA DE LAS INSTITUCIONES CON QUE CUENTA LA COMUNIDAD.

SECRETARIA DE SALUD.- Cuenta con 23 médicos, éstos su diferente grado de especialidad y nivel jerárquico. En este año se asignaron al Servicio Social, residencia e internado a 4 Médicos Internos, 8 Pasantes de Medicina, 3 Médicos de Base -

de cada una de las especialidades, 2 anestesiólogos, cuentan - además con 3 médicos, uno de ellos Cirujano General, Gineco obstetra, Médico Internista y Pediatra; cuentan con 38 enfermeras auxiliares y 17 pasantes de enfermería (1988-1989) rotando por los diferentes servicios del Hospital. Cuentan con un consultorio dental, atendido por dos pasantes de odontología.

I.M.S.S.

Cuentan con un médico familiar dando consulta, misma que da en el Hospital General de Cadereyta donde se encuentran instalados el consultorio para los derechohabientes.

El I.M.S.S. se inicio el 16 de Agosto de 1975, principiando con los servicios de medicina familiar y medicina preventiva - posteriormente y hasta septiembre del mismo año se inició con servicios de hospitalización como: Pediatría, Medicina Interna, Gineco- Obstetra, Quirófano, urgencias, Cirugía, Cunereros.

En el año de 1986 las unidades de I.M.S.S. Coplamar paso a formar parte de la S.S.A.

(7).

(7) Entrevistas a Personas que Laboran en las Diferentes Instituciones de Salud de la Comunidad de Cadereyta de Montes Querétaro.

2.8.4. RECURSOS PARA LA EDUCACION.

NIVEL ESCOLAR DE LA POBLACION.

Dentro de la ciudad de Cadereyta de Montes éste nivel se -- distribuye de la siguiente manera.

El 26% analfabetos, el 22% poseen estudios incompletos de primaria, el 14% poseen estudios de primaria completa, los habitantes con estudios de secundaria o equivalente es de 22% y por último están los habitantes con preparatoria o profesión correspondiente al 10%.

ANALFABETISMO.

El número de personas analfabetas mayores de 10 años de edad resultó de 923 habitantes, lo que corresponde a un 14% en total.

En Cadereyta de Montes, éste nivel se distribuye de la siguiente manera:

- 26% Analfabetos.
- 22% Poseen estudios incompletos de Primaria.
- 14% Primaria completa.
- 22% Estudios de Secundaria o Equivalente.
- 10% Preparatoria o Profesión.

Se conoce el idioma español en gran porcentaje ya que solo en comunidades lejanas y pocas personas hablan el otomí.

En este municipio se realizaron algunas entrevistas a maestros y personal docente y se comunicó que existe gran deficiencia de aulas y del personal.

Dentro de las escuelas existen sociedades de padres de familia las cuales funcionan como apoyo de los maestros en algunas deficiencias de la escuela. Estas funciones de la sociedad se dan en su totalidad.

RECURSOS MATERIALES PARA LA EDUCACION.

- NIVEL PREESCOLAR SE CUENTA CON DOS JARDINES DE NIÑOS.

1).- Jardín de Niños "GABRIELA MISTRAL", su población escolar asciende a 120 niños entre los 4 y los 5 años de edad, la impartición de clases se lleva a cabo entre las 9:00 a 12:00 a. m. hrs. de lunes a viernes. Cuenta con 7 maestras Educadoras Tituladas.

2).- Jardín de Niños "SAN GASPAR", ubicado en el barrio del mismo nombre, su población escolar es de 86 niños y cuenta con 5 maestras Educadoras Tituladas.

- NIVEL PRIMARIA CUENTA CON 5 ESCUELAS.

1).- Escuela Primaria "JUSTO SIERRA" en su turno matutino cuenta con un Director y 4 maestros, existen 472 alumnos con promedio de 70 alumnos cada grupo.

2).- Escuela Primaria "RICARDO RIVAS MALDONADO" está dirigido por 21 maestros titulados.

3).- Escuela Primaria "ENCARNACION GARRERA", situada en el barrio de San Gaspar, dirigida por un Director y 21 maestros titulados. Con un total de 414 alumnos entre los 6 y los 11 años de edad.

3).- Escuela particular "SAN JUAN DE DIOS PESA" turno matutino, cuenta con un Director y siete maestros los cuales no más imparten educación primaria hasta el cuarto año.

5).- Escuela Primaria "NACIONES UNIDAS" turno vespertino y cuenta con un Director y diez maestros con 391 alumnos en promedio de 50 alumnos por grupo.

NIVEL MEDIO SUPERIOR.

- EDUCACION MEDIA.

Cuenta con una Secundaria Federal "Centenario 5 de Mayo" - su personal docente esta integrado por un Director y 24 maestros titulados, se cuenta con los dos turnos con clases de lunes a viernes; funciona con 3 grupos de primer grado, cuatro para segundo y dos para tercer grado, con 1395 alumnos.

- EDUCACION MEDIA SUPERIOR.

Se cuenta con el colegio de Bachilleres, cuenta con seis maestros ademas de una Directora y 16 maestros, dos laboratorios una administración, cafetería, sanitarios y suficientes aulas.

CUADRO No. 11

RECURSOS HUMANOS Y MATERIALES PARA LA EDUCACION EN EL MUNICIPIO DE CADEREYTA DE MONTES ORO.

RECURSOS MATERIALES			RECURSOS HUMANOS	
TIPOS DE ESCUELA	No.	ALUMNOS	REC. HUMANOS	METROS
PREPRIMARIA	2	206	PREPRIMARIAS	12
PRIMARIAS	5	1297	PRIMARIAS	79
SECUNDARIAS	1	1395	SECUNDARIAS	24
PREPARATORIAS	1	450	PREPARATORIA	16
TOTAL	9	3348	TOTAL	131

FUENTE.- S.E.P. Del Municipio de Cadereyta, Entrevistas a las diferentes Escuelas de Cadereyta de Montes Oro. 1988-1989.

2.8.5 RECURSOS RECREATIVOS.

JARDINES Y PARQUES PUBLICOS.

Con los pocos jardines estratégicos de la ciudad de Cadereyta, se observa una mejor apariencia en la misma, embelleciéndola.

Los ciudadanos que se dedican a cuidar cada uno de estos jardines les proporcionan mantenimiento en general, cuando así lo requieren, para esto existe personal capacitado o bien con experiencia.

EXISTEN 4 MONUMENTOS.

- Monumento a Juárez.
- Monumento a Hidalgo.
- Monumento a la Bandera.
- Monumento al Lic. Ezequiel Montes.

Hay tres fuentes ubicadas en el barrio del mismo nombre, - existe únicamente un parque infantil llamado "Las Fuentes". - Albercas no existe ninguna.

Los habitantes tienen áreas de esparcimiento entre las que se encuentran:

- 4 canchas de Fútbol.
- 4 canchas de Vóley-bol.
- 3 canchas de Basquet-bol.
- 1 plaza central y dos en la periferia del centro, no obstante la mayoría de los habitantes son sedentarios y solo los jóvenes practican algún deporte en forma irregular.

Cadereyta no cuenta con cine pero en ocasiones visitan el - de la comunidad vecina de Ezequiel Montes.

(8)

(8) Oficinas de Obras Públicas, entrevistas realizadas a diferentes personas de la comunidad de Cadereyta de Montes Querétaro. Marzo 1988 - Febrero 1989.

2.9. ORGANIZACION SOCIAL.

2.9.1. GRUPOS ORGANIZADOS EXISTENTES.

A partir de 1980, existieron grupos dependientes del Club Rotario formados por profesionistas diferentes, los cuales -- efectúan reuniones cada mes para organizar actividades y eventos dentro de la comunidad y para beneficio de la campaña de limpieza así como de reforestación. Otra actividad que efectúa este grupo es de ayuda a las comunidades más necesitadas asisten médicos que proporcionan consulta, medicamentos y vacunas que aplica el personal de enfermería, organizan en la feria actividades de tipo deportivo, agrícola y ganadero.

FRENTE JUVENIL REVOLUCIONARIO.

El número aproximado de miembros, es solamente el secretario ya que está apoyado por el PRI en este caso es el presidente General y de ahí diez dependencias u órganos del mismo con sus respectivas comisiones o finalidades como son:

Secretario general, organización de acción electoral, propaganda de actos y acuerdos, coordinadora del consejo para la integración de la mujer, fomento deportivo, finanzas de promoción y gestoría, coordinador del Frente Juvenil Revolucionario.

El sitio de reunión es en las oficinas del partido, en la casa de cabildos de la presidencia municipal o bien en la casa de alguno de los miembros.

OBJETO: El impulso a los programas de desarrollo social para la superación problemática de los jóvenes.

Su influencia en los destinos de la comunidad es: la solidaridad de los jóvenes, en los sectores agrarios, obrero, popular para las causas de los pueblos que luchan por su liberación integral.

La aceptación es de un 100%, ya que se promueven diferente tipo de eventos y acciones sociales (deporte, obras teatrales o conferencias de cualquier tipo, etc.) para toda la familia en general, para que promueva y anime a la comunidad a participar en los eventos que promueve el F.J.R.

REQUISITOS:

Tener tiempo libre, contribuir a consolidar y desarrollar la democracia y justicia social, hacer posible un acceso a -- responsabilidades de dirigir cargos administrativos y a puestos de elección popular en los estados y municipios que asig -- nen el partido, que a su vez se entreviste con el secretario' del frente juvenil y exponga sus demandas.

REGLAMENTOS:

Las Asambleas Nacionales Juveniles adoptaron formas de integración que impulsan la más activa y plena participación de los jóvenes priístas. Las disposiciones que aprueben dichas -- asambleas, deben obedecer los presentes estatutos de la orga -- nización que el partido demande; en este caso el F.J.R.

OBRAS REALIZADAS:

Integración de los comités juveniles seccionales en los di -- ferentes municipios, eventos culturales y de carácter social' en los ranchos, eventos deportivos, aportación de trofeos, di -- plomas y hasta becas para promover los trabajos manuales a ni -- ños de las diferentes comunidades de bajos recursos económi -- cos y de ranchos lejanos a cabeceras municipales.

(9)

2.9.2 ORGANIZACION LABORAL.

En la comunidad de Cadereyta existen algunas oficinas que' controlan la producción del suelo, como la secretaria de re -- cursos agropecuarios, que tienen como función la organización planeación y ejecución de obras agrarias, así como la facul -- tad para para resolver conflictos de propiedad y tenencia de' la tierra.

(10)

2.9.3. ORGANIZACION RELIGIOSA.

La religión que tiene mayor cantidad de fieles en la comu -- nidad de Cadereyta es la Católica, sin embargo algunas perso -- nas practican el evangelismo.

La proporción en los diferentes sectores religiosos es co -- mo sigue:

- 1.- Católicos predominan en la comunidad en un 87%.
- 2.- Testigos de Jehova que predominan en la población del Sa --

BIBLIOTECA CENTRAL

litre.

3.-Adventistas, los cuales predominan en las localidades del Puerto del Salitre, Vista Hermosa y Rancho Nuevo.

En la ciudad de Cadereyta existen 7 Iglesias Católicas que son:

- 1.- San Pedro y San Pablo.
- 2.- La Soledad.
- 3.- Escalonamiento.
- 4.- El Refugio.
- 5.- Tres Reyes Magos.
- 6.- La Purisima Concepción.
- 7.- El Carmen.

(II)

- (9) Entrevistas a la comunidad de Cadereyta de Montes.
(10) Oficinas de la S.A.R.H.
(II) Casa de la Cultura de Cadereyta de Montes.

2.9.4. STATUS DE LA COMUNIDAD.

En las comunidades existe un Delegado que funge como presidente de la comunidad que se encarga de las necesidades básicas sus requisitos que debe tener toda persona que ocupe éste puesto son: Conocer los problemas de la comunidad, ser de nacimiento de la misma, que el pueblo los elija mediante su voto, responsabilidad, mando, cargo de demandas para administrar el dinero del pueblo en su beneficio propio del pueblo.

El nivel económico de las familias muchas veces depende de su trabajo, ya que muchas de estas familias cuentan con talleres artesanales, mecánicos electricistas, y principalmente la agricultura y la ganadería; así como muchas personas que no cuentan con un trabajo estable se van a los EE.UU a trabajar lo que da lugar a que en ocasiones haya desunión en el núcleo familiar.

Mediante programas de planeación productiva del partido -- hay apoyo en la comunidad para eventos deportivos, promoción, becas y trofeos para la elección de presidentes municipales -- mediante firmas y votos de ellos mismos. !

En lo que se refiere a la religión predomina la católica, pero hay cierta oposición por otras religiones ignorando ciertas cosas de la verdadera religión.

En el aspecto psicosocial se detectó un 10% de personas que delinquen, la farmacodependencia son totalmente negados -- en cuanto al alcoholismo existe un alto índice, debido a que muchas de las personas se dedican a beber en sus ratos libres fiestas y reuniones así como los días festivos.

(12)

(12) Entrevistas a la Comunidad de Cadereyta de Montes Oro. Centro Cultural Cadereyta de Montes Querétaro. No se recabo información en porcentajes.

2.9.5. STATUS DE LA FAMILIA.

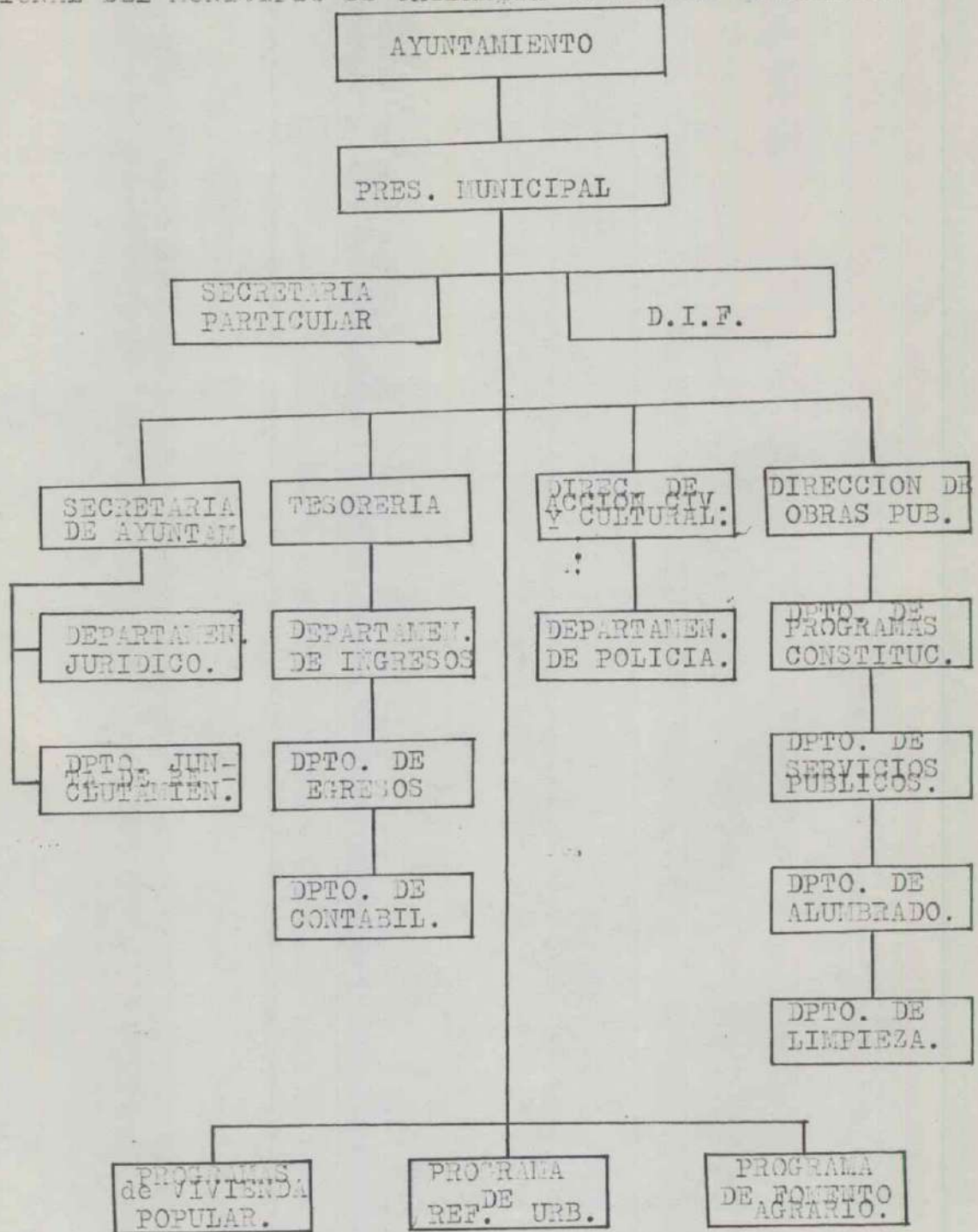
En cuanto a su desarrollo existen algunas familias donde - sus miembros son adultos, jóvenes y viejos constituyendo familias extensas en donde viven las cuñadas, los hermanos, las - nueras. etc.

Con respecto a la demografía la mayoría de las familias de la población son de tipo rural en aproximadamente un 80% y el resto es de tipo urbano en un 20 por ciento. Predominando las familias de tipo rural, enseguida la obrera y solo un pequeño porcentaje a la profesional.

(13)

(13) Censo realizado en la comunidad de Caderevta de Montes.
1988-1989.

CUADRO No. 12
 ESTRUCTURA ORGANIZACIONAL DEL HONORABLE AYUNTAMIENTO CONSTITUCIONAL DEL MUNICIPIO DE CADEREYTA DE MONTES QUERETARO.



FUENTE.
 ORGANIGRAMA DE LA PRESIDENCIA MUNICIPAL DE CADEREYTA DE MONTES QUERETARO. MARZO DE 1988 - FEBRERO DE 1989.

2.10. ORGANIZACION ECONOMICA.

2.10.1. TENENCIA DE LA TIERRA.

La comunidad de Cadereyta cuenta con 35 ejidos beneficiados.

ALGUNAS COMUNIDADES	HECTAREAS	HABITANTES BENEFICIADOS
CADEREYTA BOYE-----	--711-00-00-----	-----154.
PALMAR-----	2296-00-00-----	-----407.
VILLA GUERRERO-----	811-04-00-----	-----108.
CERRO PRIETO-----	2172-00-00-----	-----27.
LA TINAJA-----	1430-00-00-----	-----49.
HIGUERILLAS-----	2267-00-00-----	-----70.
JABALI Y ANEXO-----	1483-00-00-----	-----80.
VIZARRON MONTES-----	1303-00-00-----	-----93.
LA NOPALERA-----	738-00-00-----	-----25.
PATHE-----	1479-00-00-----	-----USOS COLECTIVOS.
ANALITOS-----	1116-60-00-----	-----41.
EL CHILAR-----	988-00-00-----	-----9.
MINTEHE-----	780-00-00-----	-----44.
SOMBRERETE-----	1207-16-00-----	-----182.
EL RANCHITO-----	453-00-00-----	-----25.
TETILLAS Y VILLA PROGRESO-----	2336-00-00-----	-----415.
FUENTES Y PUEBLO NUEVO-----	1875-85-00-----	-----139.
RANCHO QUEMADO-----	1427-70-00-----	-----3.
		(14).

El comité de ejidatarios esta formado por un comisariado ejidal, un secretario titular, y un secretario suplente.

El ejidatario titular puede registrar a sus sucesores, propiedad federal que al vender sus parcelas puede ser consignado por las autoridades.

Pueden otras personas sembrarles sus parcelas a los ejidatarios dándoles un 30% de las ganancias obtenidas. Existen seguro ANAGSA, mediante asambleas se realizó el crédito.

El salario de estas personas que siembran es variable dependiendo de la siembra, algunas veces hay pérdidas y como la siembra es de temporal entonces el salario y ganancias también lo son.

2.10.2. INGRESOS.

El salario mínimo es de \$ 7.205. diarios, la fuerza de trabajo son los padres de familia y en ocasiones los hijos (15).

(14) Secretaria de Agricultura y Recursos Hidráulicos

(15) Secretaria de Hacienda y Crédito Público de Cadereyta de Montes Querétaro.

2.10.3. EXPLOTACION Y APROVECHAMIENTO DE LOS RECURSOS DEL MEDIO.

La flora está formada principalmente por plantas cactáceas así como árboles como el pírul, huizache, y mezquite. En algunos lugares predomina el pino y en otros los árboles frutales como el manzano.

De sus 502 a 520 hectáreas en agricultura bienen siendo un 4 % de su superficie territorial; existe gran extensión de tierras para la producción de garambullos, biznagas, orgános, nopal, árboles frutales como aguacate, granadas, higo, limón, durazno, mandarina, naranja, lima, mispero, pitaya entre otros.

Existen como las rosas, violetas, claveles, tülipan, jacaranda y muy característicos los girasoles.

No existen siembras de riego sólo de temporal, principalmente lo que se cultiva es el maíz, frijol; la proporción de habitantes que depende de la agricultura y ganadería es de un 70%. El salario de mucha gente varía de acuerdo a la venta de sus cosechas en los mercados.

2.10.4. PRODUCTOS FORESTALES.

En la comunidad de Cadereyta se observa que aún existe el pastoreo, ya que muchas familias dependen de esto económicamente, y quienes llevan a los animales a pastorear son los niños que no asisten a la escuela.

Los trabajos de madera se realizan en bajo porcentaje en Cadereyta, algunas personas o establecimientos dependen económicamente de esto. No se practica la pesca por no existir el recurso propio para ello.

2.10.6. PRODUCCION MINERA.

Lo más notable de este municipio es la producción minera en donde existen minas de las siguientes substancias: almagra, -

aluminio, arsenico, azagre, bentonita, bentonina, bismuto, cobre blanco, cadmio, grafito, jabonato, magnesio, mármol, mercurio, vesidiana, carillo, opalo, plata, umbagina, oro, cilise, tierras colorantes, refractarias, zinc, zincita.

La gente que trabaja en la mina, tiene un salario un poco mayor que el mínimo, y muchas veces las ganancias las tiene de acuerdo al uso que se le da a la sustancia elemento extraído de la misma, por ejemplo; con el mármol y lo que se puede hacer con él (juegos de baño).

(17)

2.10.7. GANADERIA.

Desde 1979 empieza a funcionar en Cadereyta los siguientes programas:

AVICOLA.- Que consta de la formación de casetas avícolas con un total de 10, en las localidades de Zituní, Los Pérez, Cadereyta y Sta. Barbara.

APICOLA.- Que consiste en apiarlos, cuenta con 60 para la producción de miel, en 10 ejidos aún no se ha llevado a cabo.

CONAFRUT.- Con varios programas, como estudio ecológico de la región, promover el cambio parcial del cultivo de maíz y frutas, análisis del suelo, prados, plagas y riego. Se utilizan fertilizantes con sulfato de amonio así como diversos plaguicidas según la especie.

GANADERIA.- En realidad Cadereyta no es un pueblo ganadero ya que se dedica básicamente a la engorda del ganado y venta de animales que son vacuno, caprino, equino y porcino.

La mayoría de personas cuentan solamente con establos por lo general con poco forraje y poca atención médica por falta de salubridad animal, existen dos criaderos de aves dentro de la comunidad. Para el manejo de éstas especies no se cuenta con instalaciones adecuadas y comunmente se revisan en forma empírica, se cuenta con 2 granjas de criaderos propios.

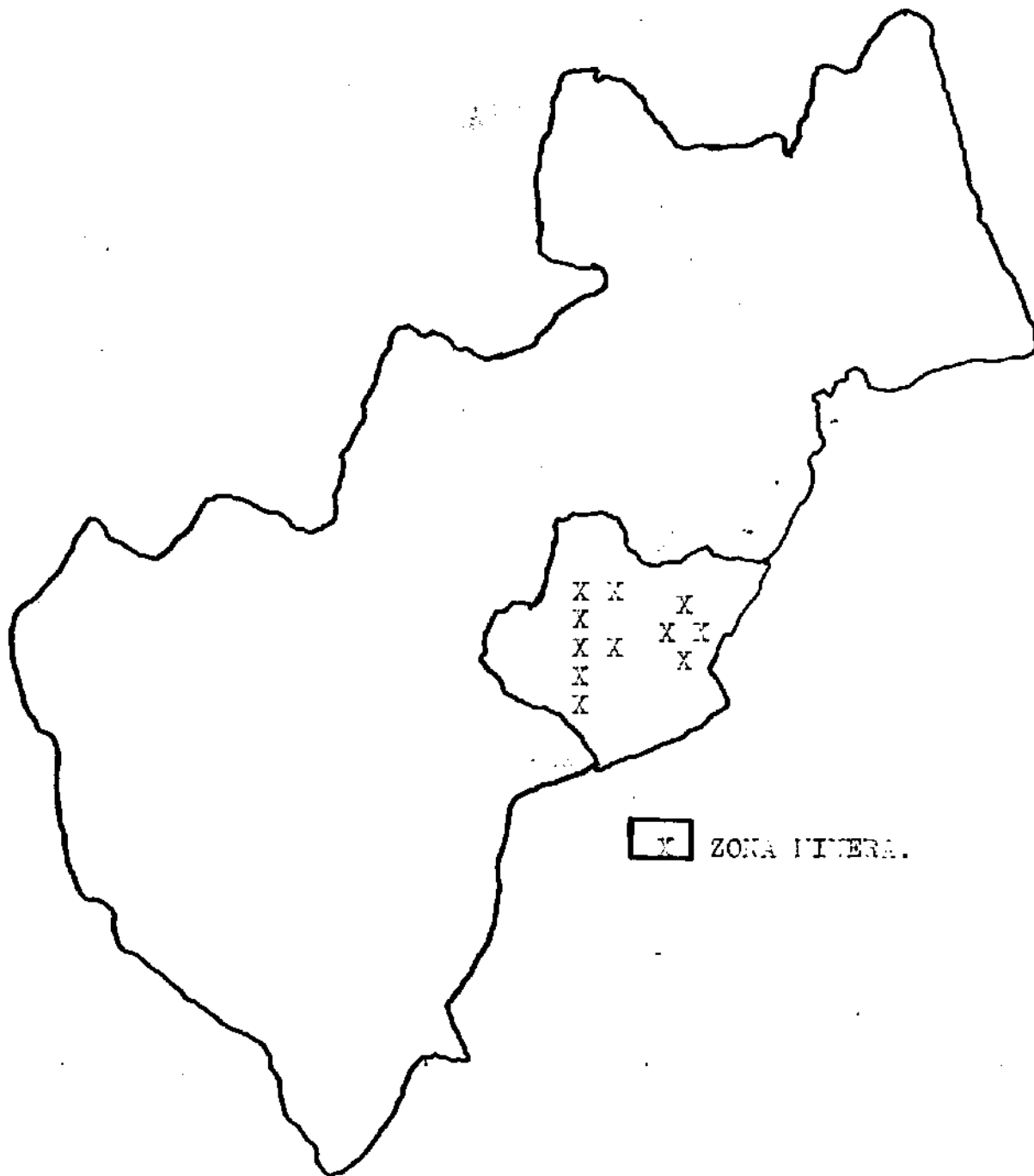
En la comunidad no se trabaja con los derivados del ganado (queso, crema, mantequilla), generalmente el ganado se muere por accidente (en su mayoría por fracturas) es enviado al rasto de Colón Querétaro.

(16) Secretaria de Agricultura y Recursos Hidráulicos de la comunidad de Cadereyta de Montes Querétaro, 1988-89.

(17) Rafael Rosas Rosais, Geografía Elemental del Estado de Qro. 5a. Edición, Editorial Provincia, 10 de Agosto de 1988 p. 23. Tomada textualmente de la bibliografía.

CUADRO No. 13

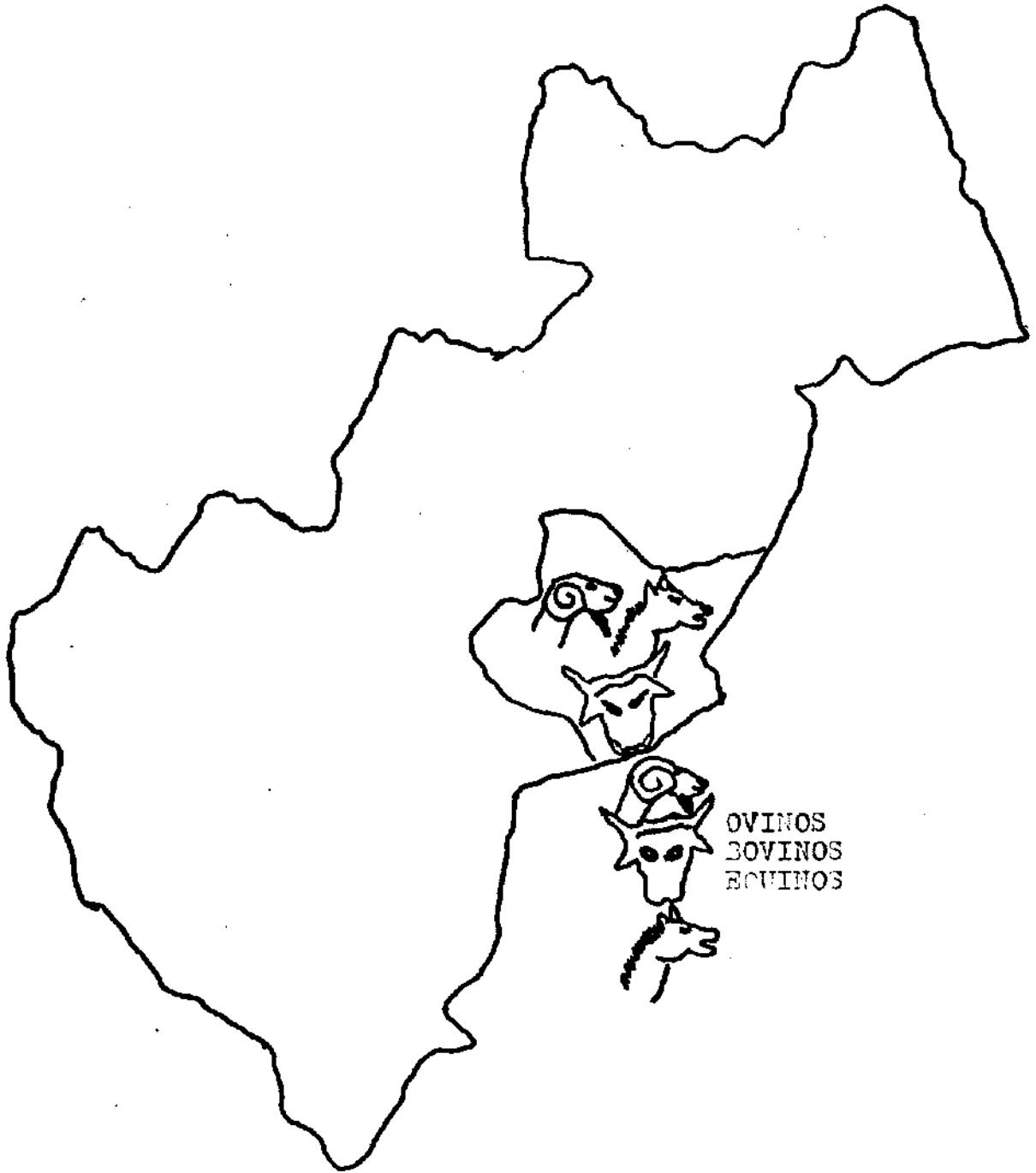
MAPA DEL ESTADO DE QUERÉTARO SEÑALANDO LAS ZONAS MINERAS
EN LA COMUNIDAD DE CADREYTA DE MONTES.



FUENTE. Rosas Rosais Rafael.
Geografía Elemental del Estado de Querétaro.
5a. Edición. Editorial Provincial.
10 de Agosto 1986-1989. Pág. 23.

CUADRO No. 14

MAPA DEL ESTADO DE QUERETARO SEÑALANDO LA ZONA GANADERA
DE LA COMUNIDAD DE CADEREYTA DE MONTES.



FUENTE. Rosas Rosas Rafael.
Geografía Elemental del Estado de Querétaro.
2a. Edición, Editorial Provincia.
10 de agosto 1980-1989. Pág. 24.

En la comunidad de Cadereyta el 70% de la población se dedica a la agricultura y a la ganadería se menciona que se obtienen aproximadamente en 10% de utilidades promedio obtenido por la ganadería. (18)

2.10.8. ARTESANIAS Y PEQUEÑAS INDUSTRIAS.

Como ya habíamos mencionado el 70% de la población se dedica a la ganadería y el trabajo de la tierra, el 20% se dedica al comercio organizado y el 10% realiza trabajos eventuales - en algunas factorías de la ciudad.

2.10.8.1 INDUSTRIA.

Existen 6 factorías, las cuales son una importante fuente de trabajo, aun que en su mayoría proceden de comunidades alejadas de la ciudad, éstas fábricas corresponden a :

- Una de petacas de plástico llamada grupo 26 en la cual se fabrican productos de viajes con un total de 44 empleados.
- Una de camisas llamadas macuilaropa con un total de 21 empleados, la cual no se encuentra funcionando por el momento.
- Una de chamarras llamada maquiladora la provincia con un total de 13 empleados.
- Una de ropa íntima llamada playtex de México, hasta hace diez años que se cambio de nombre "Grupo Industrial Pensa"; con un total de 200 empleados.
- Una de colchonetas llamada maquiladora s.a. con un total de 18 empleados.
- Existe una de condimentos stange con 17 empleados.
- Existe una pequeña fábrica de cerámica con un total de 9 empleados y una de tabique con un total de 23 empleados.
- Una de terrazos y mosaicos Cadereyta con un total de 17 empleados.

(19)

(18) Rosas Roscis Rafael.

Geografía Elemental del Estado de Gro.

5a. Edición. 10 de Agosto 1988-89. Pág. 24

(19) Rosas Roscis Rafael.

Geografía Elemental del Estado de Gro.

5a. Edición. 10 de Agosto 1988-89. Pág. 25 y 26.

2.10.8.2. ARTESANIAS.

Hay en la comunidad un tablajero que trabaja la banqueta para hacer cinturones, cartucheras, fundas para navaja, o pistolas, sus trabajos son de excelente calidad.

Existen otros talleres en el cual se dedican al trabajo de la piel para fabricación de abrigos, chamarras y botas.

Estuche de navaja	-----	-----\$ 30, 000.
Cinturones	-----	----- 70, 000.
Estuche de pistola	-----	----- 50, 000.
Cazuela o plato	-----	----- 800.
Comal	-----	----- 2, 500.
Llaveros de cuero	-----	----- 2, 500.

Mientras que la ropa íntima femenina es importada actualmente a EE.UU y Cánada.

2.10.8.3.

En los libros de Tesorería del Municipio se encuentran registrados actualmente los siguientes establecimientos:

2.10.8.4 ESTABLECIMIENTOS REGISTRADOS EN LA SECRETARIA DE HACIENDA Y CREDITO PUBLICO DE LA COMUNIDAD DE CADEREYTA DE MONTES QUERETARO.

Tiendas de abarrotes	75.
Carnicerías	14.
Mercerías	5.
Fruterías y verdulerías	10.
Tiendas de ropa	7.
Zapaterías	5.
Cantinas	4.
Tortillerías	4.
Pulquerías	5.
Panaderías	5.
Expendios de vino	3.
Mueblerías	3.
Restaurantes	5.
Farmacías	3.
Molinos de nixtamal	3.
Expendio de pollo	4.
Papelerías	9.
Paletterías	5.

Venta de material de construcción	7.
Venta de mosaicos	5.
Carpinterías	4.
Herrerías	4.
Vulcanizadoras.....	3.
Estudios fotográficos.....	1.
Salón de belleza	4.
Peluquerías 2	2.
Venta de discos y cassetes	3.
Venta de Refacciones automotrices	1.
Alimentos y semillas	6.
Ferreterías	4.
Relojería	1.
Gasolinería	1.
Tiendas de autoservicio Conasupo	3.

(20)

BIBLIOTECA CENTRAL

2.10.9. TURISMO EN EL ESTADO.

En el estado existen varias zonas turísticas dignas de conocer tanto por su cultura e historia como por sus paisajes, son de montaña alpina, además de sus centros artesanales, y balnearios de ricas aguas aunado a la tranquilidad de sus estados lo que hace que el turista tenga una hospitalidad del auténtico - aire provienciano.

Entre lo cultural e histórico citaremos la capital del estado y los municipios de Jalpan y Arroyo Seco, Pinal de Amoles y Landa de Matamoros, entre los artesanales se encuentran Tequisquiapan, Cadereyta y Tolinán, Ezequiel Montes los que cuentan con balnearios; San Juan del Río, Tequisquiapan que por su hospitalidad son de verdadera tranquilidad.

En este municipio de Cadereyta es escaso el turismo, ya que se le considera un municipio industrial.

Existe en la comunidad un invernadero de cactus, que forma parte del atractivo de esta comunidad, en la cual se venden algunos de estos, así pues, algunos turistas visitan este invernadero.

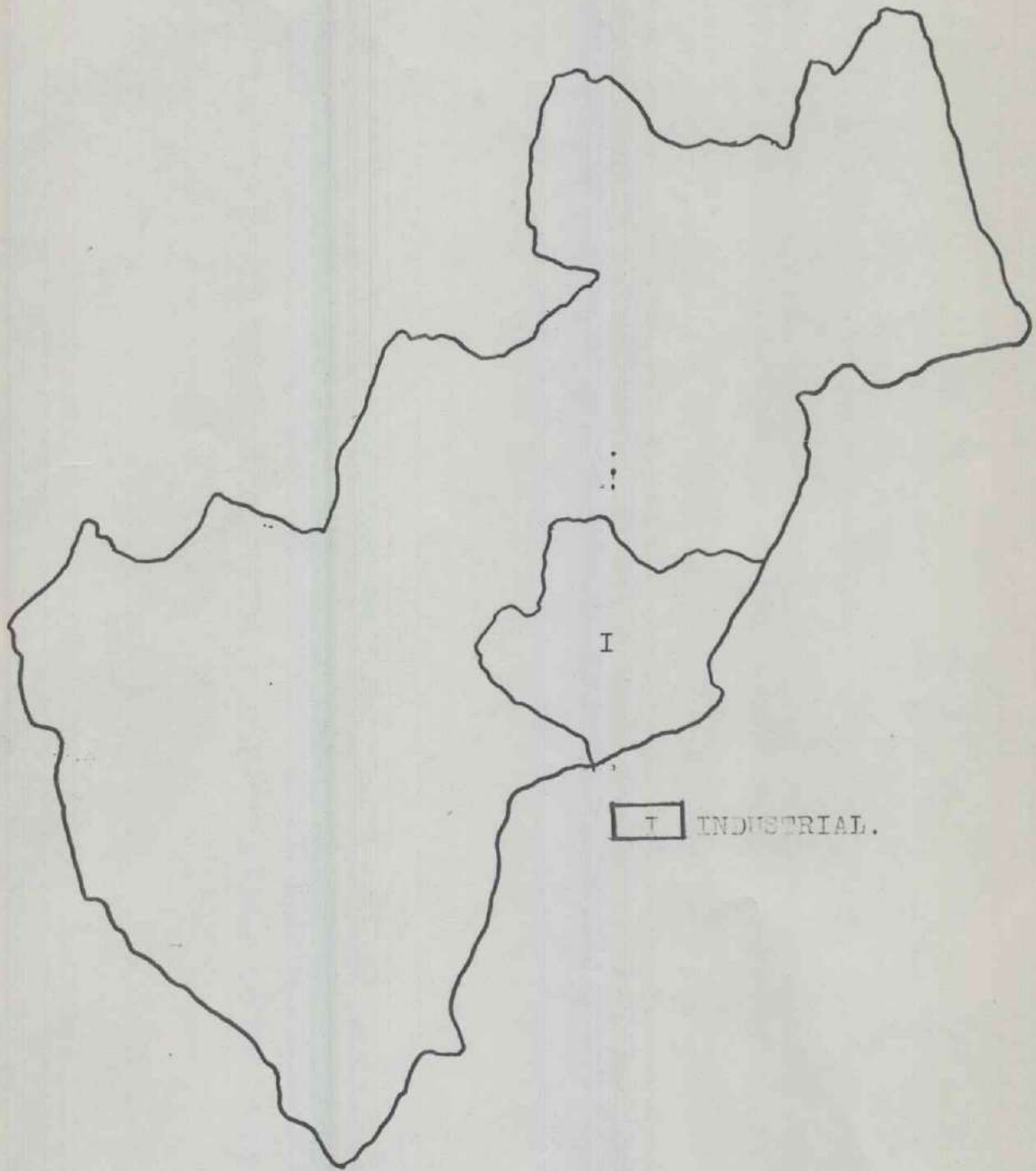
(21)

(20) Secretaría de Hacienda y Crédito Público.

(21) Casa de la Cultura de Cadereyta de Montes Oro.

CUADRO No. 15

MAPA DEL ESTADO DE QUERÉTARO SEÑALANDO ZONAS COMERCIALES
DEL MUNICIPIO DE CADEREYTA DE MONTES.



FUENTE. Rosas Rosais Rafael.
Geografía Elemental del Estado de Querétaro.
5a. Edición, Editorial Provincia.
10 de agosto de 1988-1989. Pág. 25.

2.11. ASPECTOS SOCIOCULTURALES.

2.11.1. COSTUMBRES Y TRADICIONES.

La comunidad de Cadereyta al igual que en otras comunidades vecinas cuenta con costumbres y tradiciones muy arraigadas como son:

1.- NOVIAZGO.- Dentro de este encontramos que la gente acostumbra a conocer bien a la persona antes de ser presentada a la familia de cada uno de ellos. Se observa además que el trato con la gente que llega a radicar en Cadereyta de ambas sexos (especialmente mujeres) su conducta es observada más detalladamente; si ésta es negativa hay represión social.

2.- BODAS.- La mayoría de la gente de Cadereyta acostumbra a celebrar nisa al medio día, posteriormente se lleva a cabo la comida y en la mayoría de las ocasiones se hace la celebración con bailes, grupos musicales, o sonido disco; los cuales se hacen en casas particulares o bien en el auditorio municipal con entrada general para toda la comunidad esto se da en las bodas al igual que en los XV años que es otra costumbre de festejar.

3.- FESTEJOS PARTICULARES.-

Estos se realizan algunas veces por la mañana y otras por la tarde, festejando con comida, música, o variedad en compañía de toda la familia, amigos e invitados.

Los festejos son: cumpleaños, primeras comuniones, confirmaciones, bautismos, despedidas, etc.

4.- ENTIERROS.

Se acostumbra de igual forma que en el Estado de Querétaro, en el cual el velorio es un día antes del entierro; en donde se dá pan, café, al día siguiente se realiza el entierro, posteriormente los 9 rosarios, se brinda stole, tamales o bien buñuelos en el noveno rosario, agradeciendo así de esta forma a las personas que acompañaron en dicho acontecimiento.

2.11.3. RUTINA DIARIA.

Los habitantes de Cadereyta tienen rutinas variables, pues todos los grupos de edad, como la ocupación de cada uno de ellos, hace difícil estandarizar su patrón de vida.

JORNADAS DE TRABAJO:

En las zonas rurales es de 6:00 a.m. a las 18:00 hrs. p.m. La zona urbana o suburbana de 8:00 a.m. a las 14:00 hrs. p.m. Y los estudiantes regularmente acuden a la escuela entre las 8:00 a.m. y las 14:00 hrs. y de 16:00 a 21:00 p.m. Dependiendo del nivel educacional que asistan.

HORARIOS DE ALIMENTOS:

Desayuno de 7:00 a 8:00 hrs. a.m.
Almuerzo de 11:00 a 12:00 hrs. a.m.
Comida de 14:00 a 15:00 hrs. p.m.
(En algunas veces hasta las 17:00 hrs.)
Cena de 19:00 a 21:00 hrs. p.m.

HORARIOS DE DESCANSO:

Siendo también muy variables, ya que los habitantes que trabajan fuera de la comunidad y en las zonas rurales, tienen un horario muy reducido que ni los estudiantes y empleados de la comunidad del centro; los cuales tienen más tiempo libre y tienen varias áreas de esparcimiento, deportivas, culturales así como sociales. También cuentan con dos bares y una vinatería frecuentado por la gente adulta. En ocasiones la gente visita el cine de la comunidad vecina de Ezequiel Montes.

(22)

(22) Entrevistas con las personas de Cadereyta de Montes.

Otro tipo de costumbres es que los padres no dejan salir a sus hijos a determinadas horas (21 horas en adelante) a excepción de fiestas.

2.11.2. HABITOS Y COSTUMBRES.

FIESTAS CIVICAS Y RELIGIOSAS MAS IMPORTANTES:

- 6 DE ENERO.- Celebrando el día de la enfermera y organizado por el sector salud.
- 5 DE FEBRERO.- Día de la Promulgación de la Constitución de 1917.
- 14 DE FEBRERO.- Día de la amistad, celebrada en la comunidad por fiestas y bailes.
- 24 DE FEBRERO.- Día de la bandera.
- 21 DE MARZO.- Día de la celebración de Don Benito Juárez en su natalicio y la llegada de la entrada de la primavera.
- 30 DE ABRIL.- Día del niño, celebrado en las escuelas de la comunidad.
- 1o. DE MAYO.- Se festeja el día del trabajo en la comunidad.
- 5 DE MAYO.- Día de la batalla de Puebla.
- 10 DE MAYO.- Día de las Madres.
- 15 DE MAYO.- Día del Maestro.
- 13 DE SEPTIEMBRE.- Día de los Niños Héroes.
- 15 DE SEPTIEMBRE.- Día de la Independencia.
- 12 DE OCTUBRE.- Día de la raza.
- 23 DE OCTUBRE.- Día del Médico.
- 20 DE NOVIEMBRE.- Día de la Revolución Mexicana.
- LA FERIA ANUAL DE CADEREYTA.- Se celebra del 5 al 13 de Septiembre.

2.11.4. FIESTAS RELIGIOSAS.

6 DE ENERO "DIA DE LOS SANTOS REYES".

En Cadereyta se festeja de la siguiente manera: se organizan fiestas infantiles en las escuelas, así como eventos en la tarde de ese mismo día, rifas, jugos, disfraces infantiles. Participando todos los niños del pueblo.

2 DE FEBRERO "DIA DE LA CADELARIA".

Fiestas patronales, hay misas por la mañana y tarde; celebrándose bautizos, confirmaciones, etc. Hay danzas, juegos pirotécnicos, castillo y baile popular.

MARZO PERIODO DE SEMANA SANTA.

La semana mayor en Cadereyta es la siguiente:

JUEVES SANTO

La tradición es una procesión de Cristos que saca la gente del pueblo y sus alrededores a pasear en forma de peregrinar por las calles principales de Cadereyta.

VIERNES SANTO

Día de las Tres caídas este acto se representa por medio de un Cristo de madera grande, no en vivo, el principio de las tres caídas es en la Iglesia de San Gaspar continuando en la Iglesia del Refugio, y para dar fin en la Iglesia mayor que es la de San Pedro y San Pablo.

En la tarde se hace descendimiento del atrio de la iglesia, este acto es la crucifixión y muerte de Jesucristo que se representa por un Cristo y dos Santos que bajan a Jesús de la cruz para llevarlo a enterrar, participando la gente del pueblo.

SABADO DE GLORIA.

En este día casi la tercera parte del pueblo se moja, no es permitido por las autoridades del pueblo, por la noche hay cena-baile.

SEGUNDA SEMANA DE JUNIO PEREGRINACION DE CUERNETARO AL TEPEYAC DEL MUNICIPIO DE CADEREYTA.

Hay muchas personas que se van caminando al Tepeyac y salen el día domingo junto con los peregrinos de la sierra que llegan un día antes a Cadereyta, a la llegada de estos se les recibe con música de viento y cohetes.

4 DE JULIO DIA DEDICADO A LA VIRGEN DEL REFUGIO.

En esta fecha se celebra con mañanitas, misas y primeras comuniones al medio día, por la tarde hay danzas y por la noche se ponen los puestos de antojitos mexicanos, juegos pirotécnicos castillo, y baile popular.

8 DE SEPTIEMBRE SE FESTEJA A LA VIRGEN DEL SAGRARIO.

Contando con mañanitas, misas y confirmaciones, primeras comuniones, danzas por la noche y el ambiente de la feria regional contando con antojitos mexicanos, artesanías, juegos pirotécnicos, pelencue, baile popular, y castillo.

FIESTAS DECEMBRINAS EN CADEREYTA.

8 DE DICIEMBRE DIA DE LA VIRGEN DE LA CONCEPCION.

Esta fiesta se realiza en el barrio de la Concepción, contando con una pequeña iglesia del mismo nombre. En donde se hacen competencias ciclistas, y maratón para pequeños de 6 a 9 años de edad, vendiendo ponches, buñuelos, atoles, antojitos mexicanos y por la noche luminarias por todo el pueblo.

DEL 16 AL 23 DE DICIEMBRE POSADA / BAILE.

Las posadas se realizan en cada calle principal del pueblo, sale un carro a pedir posada a toda una calle diariamente y en ocasiones llega a haber baile en toda la calle. El Honorable Ayuntamiento así como las diferentes fábricas de este municipio realizan bailes en el auditorio municipal para todo el pueblo.

24 DE DICIEMBRE DIA DE NOCHE BUENA.

Este día el pueblo lo celebra con carros alegóricos que salen por las calles principales llevando gente disfrazada que

baila y canta y principalmente a la Reyna de Cadereyta. Terminando la gente se va a sus casas a la gran cena de Navidad.

31 DE DICIEMBRE.

Se da por terminado el año con una misa de acción de gracias a las 12 de la noche, dentro de las casas se festeja con' cena en compañía de toda la familia y se prepara para recibir' el año nuevo.

(22)

(22) Entrevistas a la comunidad de Cadereyta de Montes Oro.
Observación.

DIAGNOSTICO SITUACIONAL

En la comunidad de Cadereyta de Montes, Municipio de Querétaro, detecté los diferentes problemas y necesidades que atañen en gran parte a la población de la comunidad en materia de salud, la cual cuenta con una población de 43.049 de habitantes de los cuales el 50% aproximadamente son de sexo masculino y el otro 50% son de sexo femenino. Existiendo en el centro de Cadereyta 16.109 habitantes y en las diferentes comunidades rurales 26.940 conformando este último el mayor número de habitantes. Siendo la frecuencia más alta el grupo de 15 a 19 años (40%), en forma descendente le sigue la población de 0 a 4 años (23.43%), continuando el grupo de 5 a 14 años (18.80%) y por último la población de 20 a 24 años (11.38%) (cuadros no. 4 y 5). Por lo que considere que la mayor parte de la gente es joven.

En este municipio el 70% de la población se dedica a la agricultura y ganadería, el 20% al comercio organizado y el 10% realiza trabajos eventuales en sus ratos libres.

La población se dedica principalmente a la ganadería, pero no al mejoramiento de la especie, si no a la compra, engorda y reventa del ganado vacuno, caprino, equino y porcino; por lo tanto no son aprovechados sus derivados y el menor número de habitantes se dedica a la agricultura debido a que existen terrenos áridos integrados en su totalidad por tierra caliza y rocosa, otro factor importante es que existe deficiencia del agua para regar sus parcelas, lo que da lugar a que sólo haya siembras de temporal; encontrándose grandes extensiones de tierra para la producción del órgano, árboles frutales y plantas de gran variedad, pero no existen las tierras apropiadas para el cultivo del maíz y frijol, afectando en gran parte a la agricultura y la economía de las personas.

Cadereyta cuenta con 35 ejidos en el cual se beneficia a muchas personas con parcelas que al prestarlas para sembrarlas reciben a cambio un 30% de las ganancias obtenidas.

Referente a las artesanías existen pocos talleres en los cuales se dedican al trabajo de la piel, a la fabricación de petacas, y un invernadero que en ocasiones venden arreglos de cactus.

Una de las atracciones turísticas es el invernadero de cactus, en el cual se venden algunos de estos. Es muy escaso el turismo y generalmente solo visitan en municipio de Cadereyta y en su feria regional es donde se dan a conocer sus diferentes artesanías así como la forma en que aprovechan sus recursos naturales.

En 1979 funciona el programa llamado "Cadereyta" que abarca el apícola, avícola y conafrut. En este programa se desarrollan diferentes actividades con el fin de lograr un mejor aprovechamiento y calidad de su producción.

En comunidades lejanas al municipio de Cadereyta se observa vivienda de tipo decadente, las cuales están contruidas con adobe, lámina, carrizo y tabique algunas de paja en las cuales no existe comunicación adecuada; además, observamos que la casa habitación tiene deficiencias con respecto a su construcción, iluminación, y escasez de cuartos debido a falta de recursos económicos así como la desorientación de las personas dando lugar a la promiscuidad como al hacinamiento.

Dentro de las comunidades lejanas y parte del centro de Cadereyta se observa que su alimentación es deficiente en calidad, ya que la mayoría de las veces ingieren alimentos de bajo valor nutritivo como son: café, frijoles, sopa de pasta, chile, tortilla, pan, etc. Y en pocas ocasiones leche y carne esto se debe a la falta de recursos económicos, así como a la falta de orientación en las madres de familia sobre alimentos que son baratos y de bajo valor nutritivo en calidad. Ya que los propósitos de una adecuada alimentación o nutrición son el proporcionar al cuerpo lo que necesita para crecer, desarrollarse, resistencia a las enfermedades y favorecer a la actividad.

El fecalismo al ras del suelo crea una fuente potencial de transmisión de enfermedades debido a que las heces son portadores de múltiples gérmenes patógenos. Así como de huevesillos y quistes de parásitos.

Las personas que viven en las comunidades retiradas, su alimentación de excretos es al ras del suelo ya que no cuenta con el servicio del drenaje y alcantarillado, ni orientación sobre los diferentes sistemas utilizados para la eliminación de materias fecales, las cuales son fosas sépticas o letrinas sanitarias.

Referente a la recolección de basura en el centro del municipio cuenta con una unidad recolectora de basura en el centro del municipio, pasando cada tercer día; aún que muchas ocasiones no pasa aumentando la cantidad de basura que trae -- por consecuencia la proliferación de moscas e insectos capaces de transmitir enfermedades, su depósito de basura se encuentra rumbo a Zítuní dando muy mal aspecto ya que es al lado de la carretera México-Xilitla. En las comunidades no se conocen los diferentes métodos de eliminación de basuras por consiguiente se tiran a los barrancos, a orillas de los caminos, cerros obien cerca de las casas afectando en gran parte al medio ambiente y a las personas.

Dentro de la fauna nociva trasmisora existe gran proliferación de mosca, por la falta de higiene que existe en la mayoría de las casas, entre otras causas la inadecuada eliminación de basuras, la falta de agua potable, eliminación de excretas al aire libre y alimentos contaminados que bien son aspectos negativos y de gran importancia para la salud ya que al descomponerse o contaminarse un sin número de bacterias -- causando varios padecimientos de tipo infeccioso como la gastroenteritis y síndrome diarréico causado por la ingestión de sustancias tóxicas o irritantes como sucede en la intoxicación alimenticia estafilocócica. Que vienen a afectar a la población infantil, las cuales ocupa el primer lugar de morbilidad en este grupo de edad (cuadro 6 y 8).

El Hospital General de la Secretaria de Salud de Cadereyta y el I.S.S.S.T.E son los centros de atención médica más importantes de la comunidad. El H.G.C. dá atención médica mixta a derechohabientes del ISSSTE e IMSS, mediante convenios realizados entre éstas instituciones.

A partir de 1956, quedó terminado el sistema de agua potable de Cadereyta de Montes, antes de esta fecha fue necesaria la construcción de bordos de tierra que detenían el agua para riego de la tierras, lavado de ropa, y el agua de uso doméstico como era el de los manantiales, no fue sino hasta el siglo XVIII que se inició la construcción de bordos, pozos y norias de gran tamaño y profundidad, sólo se construyeron en casas de familias acomodadas.

En comunidades lejanas su abastecimiento de agua es por medio de tuberías, lagunas y pozos, charcos, se debe a que todavía no existe una buena conducción de agua y que se encuentra cargada de sustancias y microorganismos que proceden de dis --

tintos sitios: atmósfera, suelo, hombres, animales, líquido - de alcañterillado, etc.

Su captación de agua no se abstece durante las 24 hrs. ya que en algunas ocasiones sólo hay por las mañadas. Los análisis bacteriológicos se realizan en la comunidad de Cadereyta que son al entrar a la red de distribución es tratada con hipoclorito evitando así enfermedades en las personas.

La importancia sanitaria del agua aumenta más aún cuando - consideramos que ella puede actuar como factor predisponente para nuestra salud.

Otro punto importante es el clima observandose que en los meses de abril hasta agosto es caluroso, bajando paulatinamente en el mes de octubre y el mes de inviernos es extremadamente frío aumentando el índice de enfermedades de vías respiratorias (gripa, influencias, tos, bronquitis) siendo el clima - un factor importante predisponente a este tipo de enfermedad - las enfermedades respiratorias producidas por microbios que - viven en posición alta de nuestras vías respiratorias afectando la salud de la población, principalmente a la infantil que abarca de 0 a 4 años teniendo una frecuencia de 1700 casos en marzo de 1988 a febrero de 1989 y una mortalidad de 24 casos. Ver (cuadro no. 3).

Dentro de las diez principales causas de morbilidad no --- transmisibles, las heridas ocupan el primer lugar con una frecuencia de 410 casos, presentándose principalmente en obreros y campesinos debido a que muchas veces existe descuido por -- parte del trabajador, al estar trabajando con máquinas y herramientas de alto riesgo; al igual que el campesino que trabaja con armas punzocortantes y armas blancas, otra causa importante es el exceso de trabajo, así como las enfermedades psicológicas como el stress; para poder llevar dinero o especies a su casa, aunado a esto la falta de dinero por falta de capacitación para manejar máquinas y armas como las mencionadas anteriormente, que por el descuido por parte de estas personas aumenta el número de accidentes o enfermedades no transmisibles.

Existen centros particulares: Clínica Santa Elena, cinco -- consultorios médicos particulares y dos consultorios dentales así como farmacias.

Dentro del hospital detectamos deficiencias de material de

BIBLIOTECA CENTRAL

consumo y equipos electromédicos, se observó que no se brinda una atención de calidad a los pacientes, debido a que el hospital carece de personal altamente especializado.

Además también se observó que el personal de enfermería no se les dan cursos de actualización, lo que viene a repercutir en el paciente, familia y comunidad.

Dentro del Nivel de Educación del municipio encontré que se distribuye de la siguiente manera: el 28% de la población son personas que poseen estudios incompletos de primaria, el 22% cuenta con estudios de secundaria, continuando con el 14% que lo ocupan las personas con primaria completa, el 26% anal fabetas y por último el 10% con preparatoria o profesional, considerando que la mayor parte de la población posee estudios incompletos y por consiguiente un bajo nivel educativo.

Dentro de los recursos materiales y humanos para la educación encontré que existen dos preprimarias, las cuales cuentan con doce maestros, 5 primarias con 69 maestros, una secundaria federal con 24 maestros y una preparatoria con 16 maestros todos ellos impartiendo clases con sus diferentes turnos en sus correspondientes escuelas.

La organización social del municipio de Cadereyta; existen grupos dependientes del Club Rotario, formados por diferentes profesionistas; los cuales efectúan reuniones cada mes, para organizar eventos de la comunidad y para beneficio de la misma una campaña de limpieza y reforestación, así como la ayuda a comunidades más necesitadas.

Dentro de la organización religiosa el 87% de la población son católicos, la cual cuenta con siete iglesias distribuidas en forma estratégica, el resto de la población pertenece a diferentes religiones que es el 13%.

Dentro de los principales problemas existe el alcoholismo, afectando principalmente a la población joven que comprende de 20 a 25 años, se observa que el número de bares y cantinas que existe en la comunidad son frecuentados por gente joven, teniendo por consecuencia perturbación del orden público y familiar. Afectando en gran parte a la salud del individuo.

El 10% es ocupado por personas que delinquen y en cuanto a farmacodependencia totalmente negados en la población.

Se observó que en C. dereyta sus costumbres son muy arraigadas debido a que el medio en que se desenvuelven es muy pequeño, por consiguiente muchas de las personas son muy introvertidas teniendo dificultad en las relaciones interpersonales, siendo a veces poco hospitalarios los habitantes de ésta comunidad de C. dereyta.

PLAN DE TRABAJO QUE SE PROPONE LLEVAR ACABO EN LA
COMUNIDAD DE CADEREYTA DE MONTES QUERETARO.

JUSTIFICACION.

La comunidad es uno de los principales campos de acción en donde la enfermera puede llevar acabo el desarrollo de su profesión sobre todo en un primer nivel de atención.

En la Comunidad de Cadereyta de Montes Querétaro, durante el año de servicio social, tuve la oportunidad de detectar los problemas y necesidades en forma directa como son: de Salud, Económicos, Sociales, y Culturales.

Es por eso que tomando como base el estudio realizado y habiendo jerarquizado los problemas y necesidades que aquejan a esta comunidad, he considerado de gran importancia la elaboración de un programa de actividades encaminadas a la resolución y mejoramiento de los problemas de salud de esta comunidad.

OBJETIVO GENERAL.

Contribuir con el equipo de salud, de la jurisdicción # 3 al mejoramiento y disminución de problemas de salud, económicos, culturales, y sociales, mediante un plan de trabajo de acciones preventivas de la comunidad de Cadereyta de Montes - Querétaro.

OBJETIVOS ESPECIFICOS.

- Contribuir por medio de las acciones preventivas a elevar el nivel de salud de la población susceptible.
- Asesorar a los habitantes de la unidad para su propio bienestar y de esta forma mejorar el modo de vida de las misma.
- Que el personal de enfermería así como el personal médico de la unidad y la comunidad contribuya en la prevención de enfermedades.

UNIVERSO DE TRABAJO.

- Población en general de Cadereyta de Montes Querétaro,
- Personal de salud que labora en la Jurisdicción # 3 de la misma comunidad.

LIMITES DE TIEMPO.

- Se sugiere que sea a la mayor brevedad posible.

LIMITES DE ESPACIO.

- Cadereyta de Montes Querétaro y sus comunidades.

P L A N D E T R A B A J O .

PROBLEMA Y/O NESECIDAD.

Alimentación de bajo valor nutritivo.

ALTERNATIVAS DE SOLUCION.

Promover a la población en general la ingesta de alimentos de alto valor nutritivo, así como la educación a la salud.

ACTIVIDADES A DESARROLLAR.

- Platicas sobre habitos dieteticos - así como reconocimientos de los valores nutritivos.
- Explicar como se debe de alimentar - un niño en sus etapas de crecimiento.
- Informar que enfermedades puede contraer una persona al no tener una alimentación adecuada.
- Ayudar a las familias de escasos recursos a formar pequeñas cooperativas.
- Informar de lugares donde se pueden adquirir alimentos más baratos.
- Hacerles incapie de sembrar hortalizas y/O árboles frutales en sus casas o terrenos, en caso de que se puedan.
- Dar platicas a la población en general, principalmente en zonas retiradas, sobre la forma de sustituir a alimentos que contengan el mismo valor nutritivo y que sean más baratos.

METODOS O MEDIOS AUXILIARES.

- Pláticas, orientación, ratatolios, mesa redonda, demostraciones, información, participación de la comunidad, formación de grupos y programas.

EVALUACION.

- Bajo índice de desnutrición.
- Buen crecimiento y desarrollo en los niños.
- Disminución de enfermedades gastrointestinales.
- Existencia de cooperativas en las comunidades.
- Verificar cuenta gente ha sembrado hortalizas.
- Incremento de niños sanos.

BIBLIOTECA GENERAL

PROBLEMA Y/O NECESIDAD.

Deficiencia de agua potable en comunidades lejanas.

ALTERNATIVAS DE SOLUCION.

- Promover los diferentes métodos de potabilización del agua.
- Ampliación de tubería de agua potable.

ACTIVIDADES A DESARROLLAR.

- Dar ha comocer los diferentes procedimientos para la potabilización del agua.
- Proponer en la comunidad la construcción de unidades de agua, lavaderos, y baños para evitar la contaminación.
- Reunión de grupos representantes de la comunidad con el presidente municipal para exponer los problemas existentes en su comunidad.
- Proponer construcción de estanques para contar con agua.
- Estudio epidemiológico del agua que se usa para beber.
- Estudio de comunidades por parte de ingeniería para ver si se puede ampliar la tubería de agua potable.
- Promover a la población rural y zonas alejadas donde no cuentan con agua potable, el uso y manejo del agua antes de ser ingerida.

METODOS Y MEDIOS AUXILIARES.

- Platicas, Rotafolios, Demostraciones, Reunión de Personas, formación de grupos, Permisos por - escritos a la maxima autoridad, - Reunión de líderes de la comunidad, Asambleas.

EVALUACION.

- Utilización de métodos para potabilización del agua.
- Creación de estanques.
- Ingestión de agua hervida o potable en zonas rurales.

PROBLEMA Y/O NECESIDAD.

Hacinamiento y Promiscuidad.

ALTERNATIVAS DE SOLUCION.

- Mejorar la vivienda insalubre, así como eliminación de basuras y desechos.
- Disminución de fecalismo.
- Saneamiento ambiental del medio y sanidad de la vivienda.

ACTIVIDADES A DESARROLLAR.

- Orientación a las personas sobre la distribución de cuartos, iluminación y ventilación que debe tener.
- Tener suficiente espacio en los dormitorios para evitar el hacinamiento.
- Hacer que la gente que tenga animales les construya corrales.
- Tener lugares propios para cada necesidad.
- Pláticas sobre consecuencias que puede tener una vivienda insalubre y convivir con los animales.

- Tener una buena iluminación y ventilación, para que ayude a la eliminación de microbios.
- Concientizar a las personas de lo importante que es el aseo.

MEDIOS Y METODOS AUXILIARES.

- Información, Platicas, Rotafolios
Maquetas, Reunión de grupos, Orientación, Participación activa de la población y de la familia.

EVALUACION.

- Mejoramiento de vivienda en cuanto a saneamiento.
- Disminución de enfermedades transmisibles.

PROBLEMA Y/O NECESIDAD.

Infecciones Gastrointestinales.

ALTERNATIVAS DE SOLUCION.

- Realizar un programa de Infecciones Gastrointestinales encaminada a la prevención y disminución de enfermedades en niños menores de 5 años

ACTIVIDADES A DESARROLLAR.

- Preparar pláticas sobre higiene de la vivienda, persona y del medio - para evitar infecciones o enfermedades por contagio.
- Darles a los niños sueros orales.
- Orientar a la gente sobre las facilidades que hay para guardar los alimentos sin que se descompongan
- Hervir el agua antes de ser ingerida.
- Higiene personal.
- Medidas dietéticas.
- Protección de los alimentos.
- Eliminar toda clase de insectos-- ya que son portadores de múltiples enfermedades.
- Comprar alimentos en buenas condiciones.
- Evitar el hacinamiento ya que - propicia enfermedades intestinales y pediculosis.
- Tratamiento oportuno y adecuado - para evitar una deshidratación al igual que una complicación.
- Tener limpia la casa.
- Lavar bien las frutas y verduras.

METODOS O MEDIOS AUXILIARES.

- Reunión de Padres de familia
- Conferencias, Platicas, participación activa de la población, Entrevistas, Demostraciones.

EVALUACION.

- Disminución de enfermedades Gastrointestinales.
- Notificar los casos a través de un informe semanal.
- Verificar los ingresos al hospital por enfermedades diarreicas.

PROBLEMA Y/O NECESIDAD.

Alcoholismo.

ALTERNATIVAS DE SOLUCION.

- Solicitar la colaboración de los grupos de diferente ambito social para realizar acciones relativas a problemas sociales.

ACTIVIDADES A DESARROLLAR.

- Platicas a personas alcoholicas y familia.
- Hacer incapie en problemas sociales de la región.
- Conferencias, platicas de problemas sociales.
- Programa educativo y de salud.
- Sociodramas sobre alcoholismo en fiestas o reuniones del pueblo.
- Tratamiento oportuno.

MEDIOS Y METODOS AUXILIARES.

- Plan de trabajo, Platicas, Orientación, conferencias, sociodramas guión, grupos de trabajo.

EVALUACION.

- Mejor nivel de vida en el nucleo-familiar.
- Estabilidad emocional de estas personas (alcoholicas.)
- Disminución en el habito de tomar.

PROBLEMA Y/O NECESIDAD.

Alto índice de enfermedades respiratorias.

ALTERNATIVAS DE SOLUCION.

- Evitar la transmisión de enfermedades respiratorias, así como disminuir el alto índice que existe mediante acciones preventivas y tratamiento oportuno.

ACTIVIDADES A DESARROLLAR.

- Orientar a las madres de familias sobre el cuidado del niño en épocas de fríos.
- Protejese nariz y boca de polvos orgánicos e inorgánicos.
- Abrigar bien a los niños en tiempo de frío e invierno.
- Tratamiento oportuno para evitar complicaciones posteriores.
- Tener la casa bien cerrada pero ventilada ya que las casas húmedas favorecen la bronquitis.
- Aislar al niño de enfermedades transmisibles.
- Adecuada alimentación.

MÉTODOS Y MEDIOS AUXILIARES.

- Orientación, Información, Pláticas
- Volantes, Charlas Educativas de Salud.

EVALUACION.

- Registro periodico de enfermedades transmisibles.
- Verificar archivo clínico.
- Informe mensual.
- Registro de ingresos a Hospital por enfermedades de vías respiratorias.
- Suma total de enfermedades presentadas en un año.

PROBLEMA Y/O NECESIDAD.

- Inadecuada Eliminación de Basuras.

ALTERNATIVAS DE SOLUCION.

- Enfatizar a la población rural sobre los diferentes métodos de eliminación de basuras, así como los daños que ocasionan a la salud.

ACTIVIDADES A DESARROLLAR.

- Dar ha conocer los diferentes métodos de eliminación de basuras así como su utilización de la misma.
- Aprovechamiento de estas basuras o de su eliminación parcial o total.
- Hacer que la gente tenga cajas o botes bien tapados para la basuras en lugares adecuados.
- Tratamiento de basuras como enterramiento, recolección de basuras municipales.
- Mejorar el servicio de recolección de basuras.
- Crear un adecuado tiradero de basuras en el municipio.

METODOS O MEDIOS AUXILIARES.

- Platicas, orientación, Reunión de Personas, Colaboración de la población en campaña de limpieza.
- Colaboración de autoridades municipales.

EVALUACION.

- Mejoramiento de eliminación de basuras, lugares siempre limpios, recolección de basuras cada tercer día observación de tiraderos de basuras aislados de la comunidad, gente y casas.
- Control de los factores ambientales relacionados con la salud.

PROBLEMA Y/O NECESIDAD.

Fecalismo al Ras del Suelo.

ALTERNATIVAS DE SOLUCION.

- Concientizar a las personas de la comunidad para que construyan su letrina ó fosa septica.

ACTIVIDADES A DESARROLLAR.

- Informar sobre métodos de eliminación de desechos.
- Orientar como construir una letrina o fosa septica.
- Mediante platicas dar ha conocer las enfermedades que ocasionan.
- Disponer correctamente de materias fecales.
- Promover la ampliación de alcantarillado a todas las zonas que tengan agua entubada, así como revisar hasta donde llega.

MEDIOS Y METODOS AUXILIARES.

- Información, Orientación, Demostraciones, Reuniones, Solicitud de la comunidad para ampliación de alcantarillado.

EVALUACION.

- Encuestas a personas que cuenten con letrina ó fosa septica.
- Observar cuantas estan en construcción.
- Revisar hojas de enfermeria de enfermedades transmisibles por contaminación de alimentos.
- Mejoramiento de la comunidad en cuanto a su alcantarillado.

PROBLEMA Y/O NECESIDAD.

Proliferación de Fauna Nociva.

ALTERNATIVAS DE SOLUCION.

- Llevar un control y disminución de fauna nociva mediante acciones preventivas para evitar la proliferación de moscas.

ACCIONES A DESARROLLAR.

- Separar los desechos orgánicos (como comida o animales muertos) e inorgánicos para que no creen malos olores y a la vez no exista una proliferación de insectos.
- Métodos físicos, acciones de saneamiento ambiental, recolección de basuras, sitios adecuados para tiraderos lejos de la comunidad.
- Evitar el fecalismo al ras del suelo.
- Drenar los charcos de aguas sucias.
- Disposición adecuada de escrota humana.
- Incineración de papeles higiénicos desechados.
- Evitar el fecalismo al ras del suelo en zonas transitables por la gente.
- Cubrir las ventanas de la casa con malla o mosquiteros, y tenerla siempre limpia.
- Mejoramiento del medio comunitario.
- Construir corrales para los animales lejos de las viviendas.
- Eliminación de estiércol.
- Limpieza en las calles.
- Aplicación de larvicidas en charcos y presas.

MÉTODOS O MEDIOS AUXILIARES.

- Orientación, Educación Sanitaria, Entrevistas, Reunión de personas del pueblo, Exposición de temas, participación activa Información.

EVÁLUCION.

- Preguntas sobre limpieza y eliminación de basuras.
- Disminución de fecalismo en vía pública.
- Inexistencia de mosquitos en presas, fuentes y lagos.
- Baja proliferación de moscas.
- Verificar en que porcentaje ha disminuido la proliferación de moscas y fauna nociva de acuerdo a estadísticas.

PROBLEMA Y/O NECESIDAD.

Alto Índice de Natalidad.

ALTERNATIVAS DE SOLUCION.

- Fomentar la planificación familiar en el trabajo, escuelas, fabricas y hospitales.

ACTIVIDADES A DESARROLLAR.

- Dar ha conocer los métodos anticonceptivos, sus indicaciones, ventajas y desventajas.
- Hacer incapie en la planificación familiar.
- Obsequiar preservativos, pastillas orales en las unidades de salud a las personas que vayan a la consulta.
- Realizar un censo para saber el número de mujeres en edad fértil y tomar medidas adecuadas de la población.
- Verificar los índices de natalidad de las unidades periodicamente.

METODOS Y MEDIOS AUXILIARES.

- Rotafolios, promoción, orientación pláticas y programas de planificación.

EVALUACION.

- Disminución de índice de natalidad
- Mejor nivel de vida de las familias
- Uso de métodos anticonceptivos.

PROBLEMA Y/O NECESIDAD.

Falta de actualización al Personal de Enfermería del Hospital General de Cadereyta.

ALTERNATIVAS DE SOLUCION.

- Elaborar un programa de educación - continua, manejando conocimientos sobre procedimientos, técnicas, patologías más frecuentes de la región y -- cuidados de enfermería.

ACTIVIDADES A DESARROLLAR.

- Identificar las patologías que se - presentan en el Hospital de Cadereyta
- Enlistar por orden jerárquico de -- acuerdo a las necesidades de la enfermera y hospital.
- Invitar a personas de unidades de - otra parte o estado a colaborar con - los programas.
- Becar a personal de enfermería a - cursos a Querétaro.
- Educación continua por parte de la' enfermera.

METODOS Y MEDIOS AUXILIARES.

- Orientación, información, demostra- ciones, clases continuas, rotafolios, plan de trabajo, exposición de temas, preguntas dirigidas, mesa redonda, -- reunión de grupos.

EVALUACION.

- Aplicación de exámenes teórico-prac tico.

- Preguntas.
- Verificación de técnicas, - procedimientos y cuidados de enfermería.
- Una atención de mayor calidad al paciente.

PROBLEMAS Y/O NECESIDAD.

Falta de Higiene y Seguridad en el Trabajo.

ALTERNATIVAS DE SOLUCION.

Crear programas de acciones preventivas, accidentes de alto riesgo, e higiene en el trabajo.

ACTIVIDADES A DESARROLLAR.

- Capacitación continua al personal sobre el manejo de máquinas y herramientas.
- Dar a conocer a los trabajadores, obreros y campesinos sobre los accidentes que se pueden presentar y por que.
- Orientación de como protegerse en determinadas áreas de trabajo.
- Apoyo de instituciones educativas como el D.I.F., Escuelas, Clínicas de salud.
- Pláticas sobre higiene en general.
- Coordinación de las industrias con Salubridad sobre acciones educativas de salud.

MEDIOS Y METODOS AUXILIARES.

- Exposición de temas, rotafolios, información, volantes, cartelones, clases de demostraciones, pláticas.

EVALUACION.

- Disminución en el número de accidentes y heridas.

- Mayor rendimiento en el trabajo.
- Verificar el uso del equipo de -
protección.
- Asesorar a los grupos que se ha-
yan formado sobre su programa de
trabajo.

C O N C L U S I O N .

En base al diagnóstico realizado he llegado a la conclusión de que la mayor parte de la población es gente joven (78.18%) de la cual muchos de estos jóvenes emigran a EE.UU. En busca de empleo; dejando un lado sus estudios y haciendo que esto de lugar a que exista una desunión familiar, madre e hijos abandonados y sobre todo un bajo nivel económico, -- que muchas veces por esta causa no mandan a sus hijos a la escuela, creando en ellos la ignorancia, teniendo un bajo nivel educativo, sobre todo en personas de zonas alejadas al centro de Cadereyta, siendo estos lugares donde existe más problemas de salud, y por lo tanto mayores deficiencias de necesidades básicas para vivir como lo es: agua potable, luz eléctrica, drenaje, clínicas de salud, transportes, urbanización, viviendas, siendo estas de gran importancia ya que afectan en gran parte a la salud del individuo y por consiguiente familia y comunidad.

COMENTARIOS.

Durante el año de Servicio Social, me di cuenta de los problemas de salud que afectan en gran parte a la comunidad de Cadereyta y pienso que un programa de actividades encaminado al mejoramiento de los problemas existentes, es importante como una alternativa de solución para el mejoramiento de la salud de la población.

Confío en que el equipo de Salud de Cadereyta de Montes Oro., pondrá todo lo que esta en sus manos para tratar de prevenir las enfermedades, mediante las acciones planteadas en el programa ya realizado, ya que la prevención es la base primordial, donde todo el equipo de salud nos podemos apoyar para tratar de disminuir los problemas de salud que se presentan en Cadereyta de Montes Oro.

B I B L I O G R A F I A .

Hernández Valenzuela Rogelio, Manual de Pediatría, México. Novena Edición, 1985.

Reyes Ponce Agustín, Administración de Empresas, Teoría y Práctica. Segunda Parte, Editorial Limusa, México D.F. 1983.

Rosas Rosains Rafael, Geografía Elemental del Estado de Querétaro, Quinta Edición, Editorial Provincia, 10 de Agosto 1988.

San Martín Hernán, Salud y Enfermedad, 3a. y 4a. Edición. México. La Prensa Médica Mexicana, 1984.

Verastegui Claudio Sempere, Alcaldía Mayor de Cadereyta. Primera Edición, Colección de Documentos de Oro.

Witner Jorge, Como elaborar una tesis de grado en Derecho. Editorial PAC. México, 1985.

Archivo Clínico del Hospital de Cadereyta de Montes Qro.,
Casa de la Cultura de Cadereyta de Montes Qro.

Estadística de Enfermedades Transmisibles y no Transmisibles
de 1988 a 1989.

Hospital General de Cadereyta de Montes, Qro.

Libreta de Trabajo Social del Hospital General de Cadereyta
de Montes, Qro.

Oficina de Agua Potable.

Oficina de Desarrollo Integral de la Familia. (D.I.F).

Oficina de Hacienda y Crédito Público.

Oficina del Sector de Comunicaciones y Transportes.

Oficinas de la Secretaría de Educación Pública. (S.E.P).

Registro Civil de Cadereyta de Montes, Qro.

Secretaría de Agricultura y Recursos Hidráulicos de Cadereyta
de Montes, Qro.