



Universidad Autónoma de Querétaro

Facultad de Filosofía



Desarrollo turístico en San Pedro Escanela.

Análisis de un proyecto exógeno; elementos y productos.

Tesis para obtener el título de

Licenciado en Antropología

Presenta

Gustavo Mata Salinas

Dirige:

Dr. Jaime Nieto Ramírez

Querétaro, Querétaro a febrero del 2016



Universidad Autónoma de Querétaro
Facultad de Filosofía
Licenciatura en Antropología

Desarrollo turístico en San Pedro Escanela. Análisis de un proyecto exógeno; elementos y productos.

Opción de titulación
Tesis

Que como parte de los requisitos para obtener el Grado de
Licenciado en Antropología

Presenta:
Gustavo Mata Salinas

Dirigido por:
Dr. Jaime Nieto Ramírez

Dr. Jaime Nieto Ramírez
Presidente

Firma

Dr. Alberto García Espejel
Secretario

Firma

Dra. Beatriz Utrilla Sarmiento
Vocal

Firma

Mtro. Juan José Bárcenas Casas
Suplente

Firma

Dra. Lourdes Somohano Martínez
Suplente

Firma

AGRADECIMIENTOS

La realización de esta tesis es un logro en mi carrera profesional, es preciso reconocer a las personas que han hecho esto posible con su apoyo. Primeramente agradezco a la Dra. Lourdes Somohano y al Mtro. Juan José Bárcenas Casas por darme la oportunidad de haber trabajado en el *proyecto Modelo integral para el desarrollo social a través del turismo cultural comunitario en la Sierra Gorda queretana*.

Un agradecimiento muy especial a mi director de tesis el Dr. Jaime Nieto Ramírez quien estuvo todo este tiempo guiándome en este proceso y siendo parte importante de mi formación como antropólogo. Es algo muy grato para mí que el Dr. Nieto comparta su conocimiento y me haya tenido la paciencia necesaria para culminar este trabajo.

Agradezco infinitamente a mi familia que me hayan apoyado incondicionalmente y que en todo momento estuvieran ahí conmigo, siempre motivándome para terminar este proceso que es muy importante y ellos son el motor principal para culminar esta etapa, en especial a mi papá y mi mamá que con sus sacrificios y esfuerzos me motivaron hasta ahora.

A los sinodales agradezco su disposición y apoyo para que todo este proceso fuera grato y más ligero, doy gracias por sus comentarios y su conocimiento transmitido.

De forma especial agradezco a una gran amiga Yolanda Herrera por el gran apoyo y la motivación a culminar esta tesis que representa mucho para mí. De igual forma al Dr. Francisco Franco y a la Lic. Xóchitl Rumbo que me apoyaron incondicionalmente.

A mis amigos Digna, Ana, Mónica, Samantha, Sayra, Yesenia y Juan Manuel que siempre estuvieron apoyándome en todo momento muchas gracias, lo logramos.

ÍNDICE

Agradecimientos

Introducción

Capítulo I. Marco conceptual.....	1
Desarrollo.....	1
Desarrollo rural.....	3
Trabajo comunitario.....	9
Organización.....	14
Turismo.....	16
Turismo sustentable.....	20
Metodología.....	23
Capitulo II. Sierra Gorda queretana.....	29
Características geográficas.....	29
Demografía.....	32
Organización económica.....	37
Migración.....	39
Alternativas de turismo.....	41
Prestadores de servicio	51

Capitulo III. Aspectos socioculturales y demográficos de San Pedro

Escanela	53
Características geográficas.....	53
Historia.....	62
Organización económica.....	64
Organización política.....	76
Organización social.....	77

Capitulo IV. Proyecto Modelo integral para el desarrollo social a través del turismo cultural comunitario en la Sierra Gorda

queretana	92
Percepción de turismo en la comunidad.....	92
Alternativas de turismo	98
Requerimiento para el funcionamiento del turismo.....	104
Proyecto Modelo integral para el desarrollo social a través del turismo cultural comunitario en la Sierra Gorda queretana.....	111
Aportación del proyecto.....	120
Conclusiones	123
Propuesta.....	125

Bibliografía	127
Anexos	130

*Dedicó esta tesis a mi padre
que aun estando fuera de casa
siempre ha estado presente.
Este es un reconocimiento ha
su esfuerzo y sacrificio.*

INTRODUCCIÓN

La presente investigación fue resultado del *Proyecto Modelo integral para el desarrollo social a través del turismo cultural comunitario en la Sierra Gorda queretana* que tuvo como finalidad proponer un turismo sustentable en base al desarrolló de prestadores de servicio, rutas turísticas y la capacitación de guías de turistas. El proyecto lo coordinó la Dra. Lourdes Somohano Martínez mediante un trabajo interdisciplinario.

La investigación que realicé lleva por título: *“Desarrollo turístico en San Pedro Escanela. Análisis de un proyecto exógeno; elementos y productos.”*. Esta localidad contaba con el perfil que necesitaba el proyecto para llevarlo a cabo y la escogí ya que realice una estancia de campo cuando estaba en la licenciatura y tenía un vínculo de confianza con la población y un conocimiento más amplio de la zona.

El objetivo general para la investigación fue analizar los elementos que se relacionan para la conformación de una organización turística en la comunidad y que genere un desarrollo.

Fue primordial conocer la organización de la comunidad ya que se buscaba que esta localidad desarrollara un turismo sustentable mediante un trabajo comunitario en conjunto con investigadores y profesionales para tener un desarrollo de la región.

Actualmente el turismo es una de las principales actividades económicas a nivel mundial, dejando una derrama económica importante.

La tesis se compone de cuatro capítulos que dan un panorama sobre lo que conlleva implementar un proyecto exógeno en una zona rural y los elementos que se necesitan para que sea viable.

El marco teórico es el capítulo 1, donde se abordan los conceptos necesarios para entender cómo hacer funcionar un proyecto exógeno en una comunidad, primero haciendo una diferenciación del desarrollo que se da en la urbe y que es muy diferente al de las zonas rurales. Viendo que no es equitativo en estas localidades, posteriormente abordo el tema de trabajo comunitario, punto clave para que un proyecto sea encaminado hacia un desarrollo social. Es muy importante conocer qué es organización y cómo es su estructura dentro del turismo, además ser específicos sobre el modelo sustentable y las maneras en que se lleva a cabo. También se describe la metodología que se utilizó para la obtención de la información en la comunidad y que hizo posible esta formulación de tesis.

En el capítulo 2, que lleva por nombre Sierra Gorda Queretana, se da un panorama general sobre la zona para contextualizar y saber que se vive en el lugar y cuáles son las condiciones que se tienen respecto al turismo, es decir, identificar los prestadores de servicios, los productos turísticos y tipos de turismo que se realizan.

En el capítulo 3, se hace una etnografía de la comunidad para saber la ubicación, historia y aspectos generales de San Pedro Escanela, esto con la finalidad de conocer los atractivos naturales y materiales que puede ofrecer la comunidad, así como detectar a las personas que fueran candidatos a ser prestadores de servicio.

Por último en el capítulo 4 se realiza un análisis del proyecto que nos permitió conocer la percepción de los pobladores sobre el turismo, además de relacionar las actividades que se pueden dar en la comunidad con el fin de ofertar productos turísticos y conocer los requerimientos para impulsarlo.

También se hace un apartado como conclusión de la tesis, que nos habla básicamente sobre la aportación del proyecto y se da una propuesta para mejorar en la forma de intervención y prevenir problemas de difusión en proyectos futuros.

CAPÍTULO 1. MARCO CONCEPTUAL

DESARROLLO

Se puede considerar que el desarrollo se mide por los avances tecnológicos, vías de comunicación, transporte y algunos otros servicios que hacen nuestra existencia más fácil, es decir, las relaciones personales se ven beneficiadas por las múltiples formas de comunicación así la vida se vuelve más práctica y se crean formas de contacto que benefician y complementan las necesidades, dándonos un mejor panorama sobre el lugar donde las personas residen.

En la ciudad existe una gran variedad de transporte público, vías de comunicación, cobertura telefónica, además de tener servicios de salud y educación cercanos y con mejor calidad.

En zonas rurales observamos el desarrollo limitado en las constantes comparaciones con el estilo de vida urbano, por ejemplo: las grandes plazas o centros comerciales, actividades relacionadas al esparcimiento y la industria que representa una seguridad laboral. Ante este panorama decimos que las zonas rurales no son desarrolladas por no contar con estos servicios.

En las localidades rurales un gran número de comunidades cuentan con la mayoría de los servicios mencionados y tienen afluencia de transporte público; aunque hay áreas en las que no se cuenta con red telefónica, luz, agua y otros servicios, el desarrollo existe en los lugares, pues no son servicios aislados que los habitantes no conozcan.

Como lo menciona el autor Armando Bartra, el desarrollo lo observamos en tres esferas: económica, que promueve el crecimiento de los lugares; social que pretende el bienestar del conjunto de personas y el ecológico, enfocado en la conservación de los ecosistemas y su biodiversidad. Los tres elementos se complementan para cubrir las necesidades de las personas que habitan estas zonas.

Además, el concepto occidental sobre el desarrollo demanda un aumento en los ingresos como muestra de un mejoramiento en el nivel de vida, dejando ver la gran necesidad desde el punto social.

Al tocar el tema de desarrollo con énfasis en zonas marginadas, Bartra considera que los problemas ambientales y sociales no son sino una manifestación específica de la incapacidad de la sociedad global para incorporar, adecuadamente, regiones y poblaciones enteras a su forma de desarrollo. Calificando este comportamiento como una exclusión de la modalidad centro-periferia creando marginación para la sociedad rural y manteniendo empobrecida a su población, sin posibilidad de beneficiarse con el avance de la humanidad.

Entonces se hace referencia a que el desarrollo es injusto y desequilibrado, que deja desamparada, hasta cierto punto, esas zonas en las que se ve reflejada la escasa inversión o mejoramiento, como resultado de la inadecuada articulación de los mercados urbano- industriales y por los mecanismos de exclusión que el centralismo económico, político y administrativo impone en el modelo urbano.

Ahora, cuando se implementan proyectos con el fin de crear un desarrollo en lugares apartados de las ciudades para que cuenten con formas factibles de vinculación y beneficio de los servicios mencionados anteriormente, se tiene que tomar en cuenta la escasa inversión o apoyo que regularmente se brinda a las zonas que pretenden ofrecer sus servicios.

Por ello la importancia del trabajo de campo para conocer la realidad y la percepción de los pobladores del lugar, así como las condiciones que se viven en la zona para llevar a cabo el desarrollo. Además, proporcionar las herramientas para adaptar y fomentar el trabajo en equipo y así, en conjunto con la comunidad, lograr la implementación del proyecto y cubrir las necesidades que surjan a lo largo del desarrollo del mismo. En primera instancia siempre debe tomarse en cuenta a la gente y no hacer una imposición de los proyectos en las comunidades, ya que es común que aparezcan problemas en las zonas donde la gente no

participa, aporta o ejecuta, lo que representa un obstáculo para que la gente se apropie del proyecto.

Para la realización de los proyectos será importante medir y considerar la forma en que la población concibe los beneficios del mismo. Esto nos ayudará a entender la forma de vida de las personas en su región y nos permitirá colaborar en la percepción real tanto del desarrollo económico urbano y del rural.

Es importante hacer notar que considerar sólo el concepto económico para la realización del proyecto, nos cierra la posibilidad de encontrar o medir otros agentes de desarrollo. Este término es mucho más complejo, es considerar también los elementos sociales y ambientales que hacen la diferencia en nuestros espacios.

Para ampliar el panorama es vital desarrollar propuestas encaminadas a la investigación, que nos ofrezcan una perspectiva complementaria e igualitaria y permitan una interpretación lo más acertada posible.

Desarrollo rural

El concepto de “comunidad” genera imágenes que tienden a ocultar la complejidad de la realidad social actual. Incluso en la percepción y la comprensión del medio social más cercano pueden verse interceptadas por las evocaciones de ese concepto. (Barbero & Cortés , 2005)

La palabra comunidad está desvirtuada, considerada en un estado lleno de pobreza, escasa en vías de comunicación, sin transporte, luz, agua y otros servicios que se consideran indispensables para vivir; zonas donde hay relaciones de opresión, dominación, racismo, violencia contra la mujer, rechazo a la gente de la tercera edad, en fin marcadas situaciones de riesgo personales y colectivas.

Estas percepciones no son propias sólo de los pobladores de las localidades sino que también forman parte de la visión de investigadores e instituciones y es a raíz

de esto que surge el paternalismo. Estos elementos que observan los participantes antes mencionados, se han formado estereotipos bastante arraigados sobre la población de las comunidades, cómo visten, hablan y se comportan. Por ejemplo, en cierta ocasión una investigadora comentó durante su visita de trabajo de campo que la palabra “comunidad” hacía referencia a vacas y pueblo. Esta es una muestra de los prejuicios presentes en la mayoría de las personas en la sociedad. La concepción de este término denota algo incivilizado y los mismos habitantes de las comunidades hacen referencia a ello, se observa con las migraciones y los procesos de aculturación que se suscitan.

Cuando los investigadores, estudiantes o instituciones visitan las comunidades, es habitual escuchar ciertos comentarios por ejemplo: “*a poco si se acostumbra a la mala vida de aquí*”, “*vivimos bien mal verdad*”, “*mi casa es humilde, no como la de usted*”, en muchas ocasiones los habitantes suelen ser duros con sus críticas a sí mismos y hacia su estilo de vida, pero la calidad con la que viven es mejor que en la ciudad.

Para entender un poco más la diferencia de servicios que marcan un desarrollo civilizado en la ciudad Garrocho Rangel da la siguiente definición:

Los servicios básicos hacen referencia, desde hace décadas, a la energía eléctrica, agua potable y drenaje, si bien estos servicios básicos tienen una importancia indiscutible para ampliar las oportunidades de desarrollo de la población en términos económicos y de salud. El nuevo entorno del siglo XXI obliga a ampliar la perspectiva sobre lo que significa los servicios básicos.

En el contexto económico y social del siglo XXI, las oportunidades de desarrollo de la población se vinculan directamente con la disponibilidad de estas nuevas tecnologías de la información y las comunicaciones (TIC), y, por tanto tener acceso a ellas en la vivienda puede ser

también un factor clave de inclusión o exclusión social para individuos y familias. (Garrocho Rangel , 2013 , pág. 35)

Este punto es de gran importancia ya que para formar parte de un grupo o sociedad y estar incluidos o excluidos en muchas de las ocasiones depende de los servicios que se tienen en casa y lo podemos ver muy marcado en los diferentes ámbitos en los que se desenvuelven. Ejemplo de ello podría ser el no tener celular con aplicaciones que se utilizan actualmente, te vuelves un rezagado tecnológico, ya que la funcionabilidad de esta tecnología es mantenerte en constante comunicación, por medio del Whatsapp o Facebook móvil. Esto sucede tanto en ciudad como en algunas partes de las zonas rurales.

Las personas se hacen dependientes de las TIC¹, pues tienen la sensación de que si no tienen un aparato que cumpla la función que está de moda, existirá una exclusión social y esto formará parte de su identidad.

En las comunidades en algunas partes no hay acceso a la red de telefonía celular, pero esto no es impedimento para que la mayoría de las personas cuenten con teléfono celular, como medio de inclusión:

Las tecnologías de la información y las comunicaciones (TIC), permiten a las economías aprender y avanzar más rápidamente, porque facilitan adquirir y compartir ideas, competencias, mejores prácticas, información, servicios y tecnologías con aplicaciones a diversas escalas espaciales (desde lo local y regional, hasta la nacional y global), lo que incide directa y positivamente en su competitividad. (Garrocho Rangel , 2013 , pág. 42)

¹ Las Tecnologías de la Información y la Comunicación, también conocidas como TIC, son el conjunto de tecnologías desarrolladas para gestionar información y enviarla de un lugar a otro. Abarcan un abanico de soluciones muy amplio. Incluyen las tecnologías para almacenar información y recuperarla después, enviar y recibir información de un sitio a otro, o procesar información para poder calcular resultados y elaborar informes.
Fuente: <http://www.serviciostic.com/las-tic/definicion-de-tic.html>

Uno de los aspectos con los que se define la identidad tecnológica para el desarrollo de las zonas, son las TIC pues son parte de los servicios básicos y uno de los elementos a considerar para las investigaciones.

El desarrollo rural significa un proceso de crecimiento económico y cambio estructural para mejorar las condiciones de vida de la población local que habita un espacio y en él se pueden identificar tres dimensiones/funciones:

- *Económica*
- *Sociocultural*
- *Político administrativo*

(Márquez Fernández, 2002, pág. 16).

Todo se tiene que ver en conjunto y no de forma dividida, se tiene que dar un proceso más equitativo y la coparticipación de cada instancia en la zona para que todo fluya en un sentido correcto y no de forma separada, evitando así conflictos con las autoridades. Del desarrollo rural se desprenden tres tipos de desarrollo que funcionan de forma distinta y son los siguientes: Desarrollo rural endógeno, Desarrollo rural integrado, Desarrollo local.

En el Desarrollo rural endógeno Su objetivo principal es incrementar el bienestar de la comunidad rural mediante el establecimiento de actividades económicas y socioculturales utilizando básicamente sus propios recursos humanos y materiales. (Márquez Fernández, 2002, pág. 19).

Se debe considerar el desarrollo como participativo, es esencial para entender cómo con el trabajo de la propia población implicada, en cualquiera de las iniciativas del proyecto, resultará en mayor eficacia en cuanto el cumplimiento de

los objetivos como lo menciona M. Cernea *“los proyectos deben ser desarrollados por las personas no para las personas”*

Entonces podemos afirmar que el desarrollo “ya no hace referencia únicamente a aspectos estrictamente económicos, sino que también considera aspectos de equidad social con el objetivo de erradicar cualquier tipo de desigualdad. Más reciente es la perspectiva medioambiental, que define al desarrollo como durable o sostenible y que introduce una perspectiva temporal para garantizar tanto la disponibilidad de los recursos como la calidad de vida de las generaciones futuras. Por tanto se trata de combinar los objetivos económicos, sociales y ambientales en la aplicación de los programas de desarrollo”
(Vicente González Perez, 2001, pág. 40).

Con esta afirmación tenemos un concepto más claro de lo que implica el desarrollo rural y sabemos que los elementos que componen la estructura de este modelo son las tres partes fundamentales que consolidan una sociedad más equitativa y sana; lo que es básico para que cualquier lugar pueda tener un desarrollo viable, que la población use sus recursos naturales, capital social y un buen manejo de sus actividades para generar un desarrollo que sea cada vez más notorio y conforme a sus necesidades.

También es indispensable que la propia comunidad así lo quiera y lo desarrolle porque en caso contrario no habrá ningún cambio, sino una insatisfacción y nuevamente se dará un rechazo hacia lo nuevo y sus necesidades quedarán limitadas a lo que las instituciones públicas o gubernamentales determinen. Ya que cuando lo imponen las instituciones se vuelve un problema, se genera una segregación constante y obviamente los habitantes rechazan el que no respeten sus ideas.

El rechazo de la población en proyectos que se aplican en las zonas rurales es porque no se les toman en cuenta para la toma de decisiones respecto a su comunidad, sus costumbres, tradiciones y formas de vida.

La mayoría de las ocasiones los proyectos que se implementan para generar un desarrollo tienen una visión muy occidental, para crear un entorno muy ciudadano, es decir, una reproducción del espacio urbano con las mismas dimensiones y servicios.

Se pretende definir el carácter participativo de la propia población local como elemento básico para la generación de iniciativas que tengan en cuenta los propios recursos de la población.

Se trata de la puesta en valor de aquellos elementos tanto humanos como materiales que pueden generar un incremento de la calidad de vida y el bienestar.

El desarrollo local como estrategia se fundamenta según B. Vachon en las relaciones entre los distintos agentes socioeconómicos. Persigue los siguientes objetivos:

a) Creación de un entorno adecuado que garantice el desarrollo de iniciativas por parte de la población local; es decir, generar un ambiente de participación y apoyo por parte de los habitantes para una ejecución positiva.

b) Adaptación al contexto socioeconómico actual; viendo las necesidades de la población y sus recursos que tienen para la satisfactoria elaboración y puesta en marcha de sus ideas.

c) Búsqueda de nuevas formas de desarrollo que permitan integrar los aspectos puramente económicos y los aspectos sociales, culturales y medioambientales. (Vachon, 2001, pág. 120)

Este concepto nos ayudará a encaminar la investigación, a entender cómo desarrollar y llevar un desarrollo rural que nazca de la gente y para ellos, siempre teniendo en cuenta la participación de la población y así *“estará presente en una atención individual, un enfoque globalizador, superador de lo meramente asistencial; en otras ocasiones parece comprenderse que se trata del desarrollo de proyectos que tratan de integrar la acción de varios servicios, disciplinas y profesiones de un territorio.* (Barbero & Cortés , 2005, pág. 17)

Trabajo comunitario

El trabajo comunitario es un punto importante y por ello es que *se aborda la transformación de situaciones colectivas mediante la organización y la acción asociativa, se trata de una tarea que se encara con el reto de construir y sostener un grupo (o varios) en torno a la elaboración y aplicación de proyectos de desarrollo social.* (Barbero & Cortés , 2005, pág. 18)

La iniciativa y el interés de la gente es el pilar fundamental para que se lleve un desarrollo y ejecución del proyecto y no de una imposición que pueda desmembrar la organización existente de la comunidad, es decir, que como se menciona es la organización de todos los habitantes que llevará impulsar y realizar de manera factible un verdadero proyecto de desarrollo en la zona.

Es muy difícil que se pueda sostener un grupo cuando no hay apropiación de los proyectos por parte de la comunidad, es decir, en zonas rurales siempre se ven envueltos en diferentes tipos de circunstancias donde no hay una cohesión y organización de los mismos habitantes, además de que siempre se les abandona cuando el proyecto ya está en ejecución y no se les da una capacitación y supervisión constante, por lo tanto el resultado es negativo.

Todo esto pasa a empeorar la situación ante otras instituciones, ya que la gente a la que se deja en un abandono total y sin incluirlas realmente en el proyecto, se

niegan a participar en proyectos posteriores y cuando se lleva uno inclusivo y participativo, lo rechazan por completo por el antecedente.

Sucede con frecuencia cuando regresan algunas organizaciones a realizar prácticas o investigaciones en zonas donde ocurrieron estos incidentes, la gente manifiesta su descontento respecto a este tipo de proyectos que tienen la finalidad de generar un desarrollo en la zona y terminan dando un impacto negativo en la comunidad.

Por ello vemos la necesidad de retomar y usar como guía de trabajo el protocolo de investigación que cada proyecto propone y dar a las personas un panorama de lo que se plantea sobre el mismo, buscando generar una inclusión desde el inicio y seguir en el rumbo del proyecto.

Los objetivos principales en el camino se olvidan, se hacen dispersos y pierden su finalidad, ya que al involucrarse demasiados actores se hace más complicado poner en marcha lo que se plantea y cuando no se hacen partícipes a los involucrados desde un inicio en el proyecto, éste va a pique.

Es absurdo no utilizar lo que en un momento se planeó, y se desarrolló para beneficio de la gente y que llevado a la práctica de forma inclusiva en su cotidianidad, daría un resultado positivo.

Es vital ser conscientes de que estamos interviniendo en una zona y debemos asegurarnos de no poner en riesgo el trabajo, somos responsables de dar la información necesaria para el seguimiento correcto del proyecto por parte de los pobladores y así sea viable y genere resultados buenos para la comunidad.

Debemos tomar en cuenta la magnitud de la implementación de un proyecto, de lo que implica estar haciendo trabajo comunitario y un “desarrollo comunitario”, pues la gente será la encargada de los avances y logros, ya que nosotros somos agentes de paso y no estaremos de forma constante y definitiva con ellos en la puesta en marcha de los proyectos. Por ello se debe otorgar capacitación real y

práctica de cómo funciona para que los habitantes tengan el conocimiento completo y certero de cómo llevarlo hasta el final.

El autor Josep (2005) nos da unos pasos simples a seguir para generar un verdadero trabajo comunitario y no perder la línea de lo que pretendemos hacer. Él retoma a los autores B. Dumas y M. Seguíer (1997) para explicar este proceso y menciona tres ejes principales:

- A) Trabajar la identidad de la comunidad, permitiendo la identificación colectiva de los miembros del grupo en un proceso de concienciación.*
 - B) Forzar vínculo de cooperación a la vez internos y externos, en el marco de un proceso de organización.*
 - C) Construir una relación de fuerzas y negociar sobre los discursos colectivos y sociales con los actores institucionales, a través del proceso de movilización.*
- (Barbero & Cortés , 2005, pág. 19)

Estos puntos los podemos conocer mediante un diagnóstico, es decir, se marca el área de impacto social para así llegar a entender y comprender el estilo de vida, tomando en cuenta, además, sus antecedentes para de esta forma crear un expediente y tener conocimiento sobre su ambiente social, político y económico. Estos aspectos nos permiten identificar la percepción que tienen los pobladores respecto a las instituciones, programas o proyectos que se hayan realizado en la zona y también reconocer los posibles problemas a los que se han enfrentado; veremos la cooperación y su forma de organización, lo que nos ayudará a identificar las desventajas que se consideran obstáculos culturales.

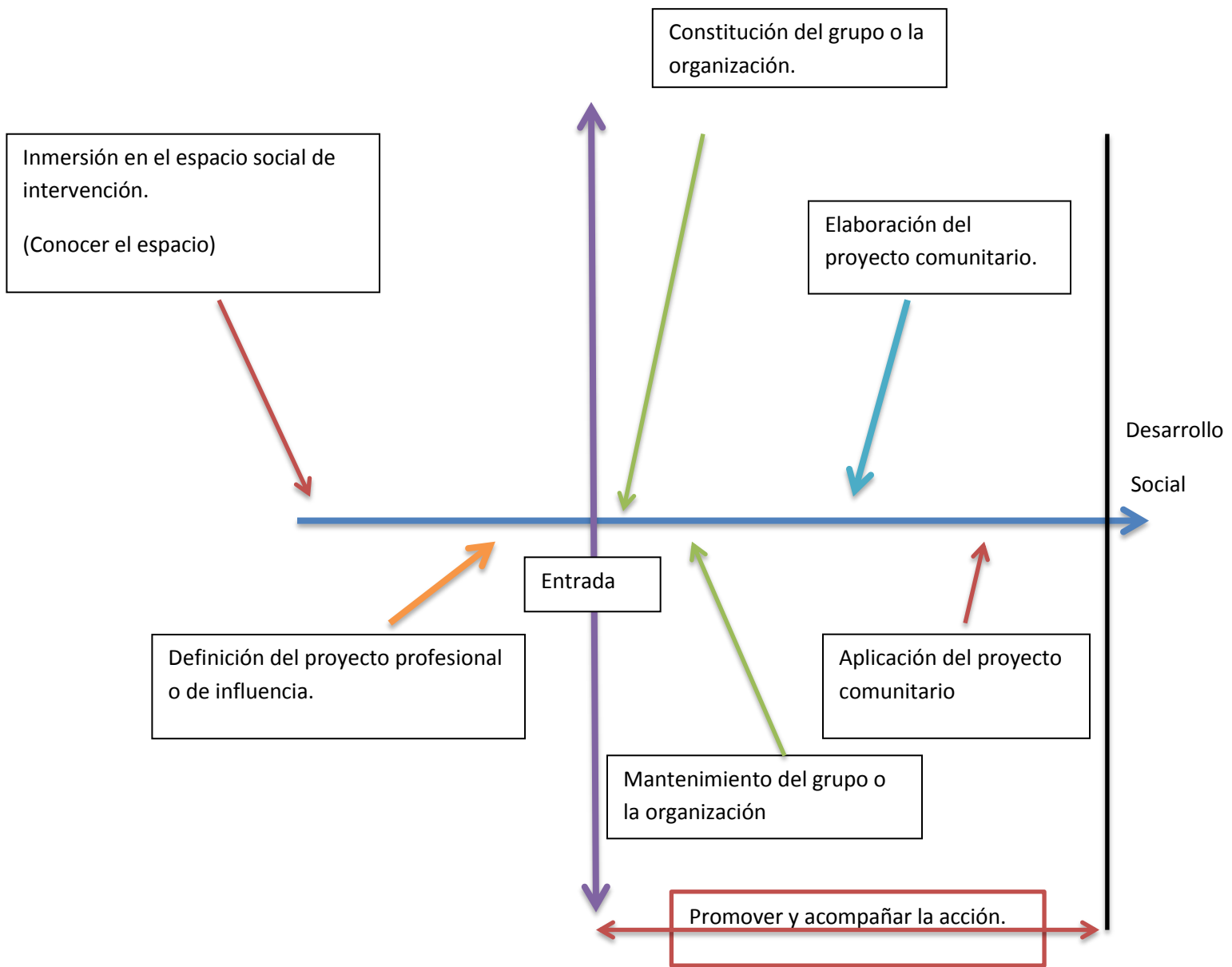
Todo esto se realiza para dar a la comunidad una idea desde la visión exógena de lo que les hace falta según la investigación y complementarlo con lo que ellos tienen y quieren hacer.

Así el trabajo comunitario entra en acción y lo aclaramos un poco más con los siete pasos para generar un proyecto endógeno a partir del diagnóstico con las propuestas para desarrollar el trabajo comunitario complementario con la población.

En base a todo lo mencionado Barbero y Cortés expresan que hay ciertas tareas que el trabajo comunitario nos ayudará a descubrir.

- 1) Descubrir necesidades y potencialidades del espacio social de que se trate (barrio, institución, un colectivo, etc.)
- 2) Establecer contacto con la gente, desarrollar la voluntad de trabajar para satisfacer necesidades (trabajar la carencia y la posibilidad de mejora)
- 3) Formar y establecer las estructuras colectivas, repartir las tareas.
- 4) Ayudar a identificar y elaborar objetivos, clarificarlos y establecer prioridades.
- 5) Mantener la organización activa.
- 6) Ayudar a mantener una sana comunicación.
- 7) Apartarse y concluir.

Estos puntos nos dan una idea más clara de cómo es la intervención en base a trabajo comunitario para ir en sincronía con los habitantes de la comunidad.



Grafica la tareas del trabajo comunitario²

² Grafica tomada del libro de trabajo comunitario, organización y desarrollo social, 2005.

Este esquema precisa los pasos para generar un desarrollo social: por medio del trabajo comunitario nos detalla paso a paso cómo reconocer la diversidad Y desarrollar, de forma intercultural, proyectos endógenos que nos arrojan resultados positivos en la planeación, ejecución y desarrollo del mismo, lo que genera una apropiación del proyecto por parte de los habitantes de la comunidad y una capacitación continua.

Es así como el trabajo comunitario es base para aplicar cualquier proyecto en las comunidades rurales y que surja una apropiación simbólica y física del mismo. Con el diálogo directo con los interesados se mostrarán los beneficios y aportes que genera en su contexto inmediato y hacia ellos mismos.

Este concepto nos ayudará a que las expectativas se vean cubiertas y serán previsible los efectos positivos en la zona, lo que harán notar los beneficios directos. Entre ellos podemos mencionar una mayor capacidad técnica de la organización, el refuerzo de la democracia y el reconocimiento de los grupos de trabajo, logrando una mayor vinculación con el proceso habitual de la toma de decisiones que generaran transformaciones en todo el contexto sociocultural, valores y creencias.

Organización

Con el trabajo comunitario se generan organizaciones vecinales o grupos organizados de personas que comparten intereses para cohesionar e integrar a los habitantes y poblaciones de los barrios. (Barbero & Cortés , 2005)

Lo que nos permite el trabajo comunitario es detectar y ver los diferentes tipos de organizaciones con las que cuenta la comunidad y ver los intereses que persiguen cada una para fusionar las prioridades que tengan relación con el proyecto a

implementar, buscando la manera más apta para impulsar y estructurar de forma sólida la organización, es vital para el buen funcionamiento de cualquier proyecto y es la base para generar un desarrollo.

La organización es una serie de actividades en las que interactúan un determinado número de personas y que tienen el sentido, la consecuencia de producir y reproducir un proceso de transformación, siendo esto a la vez una conformación de elementos, regularidades, estructuras formales e informales. (Fantova Azcoaga , 2001).

La organización busca integrar y distribuir tareas a los participantes para incluir a todo aquel que quiera buscar un beneficio para la comunidad, siempre teniendo en cuenta que se debe generar un ambiente propicio para el buen desarrollo de las tareas y para un resultado satisfactorio.

En este proceso organizativo se tiene que examinar cuidadosamente cuáles son las características que se buscan para cada puesto, ya que se debe cimentar de manera eficaz los lugares que se ocuparán para evitar problemas en el desempeño de cada función.

Es importante resaltar que algunas organizaciones buscan satisfacer intereses propios, en este caso sólo se debe cuidar el trabajo en cada punto ya que se corre el riesgo de fragmentar la organización y afectar la estructura.

Las organizaciones tienen una finalidad, objetivos de supervivencia, pasan por los ciclos de vida y enfrentan problemas de crecimiento. Tienen una personalidad, una necesidad, un carácter y se les considera como microsociedades que tienen procesos de socialización, sus

normas y su propia historia. Todo está relacionado con la cultura (Aguilar, Edwards, 2011:58)

Considerada la organización como micro sociedades que buscan generar un desarrollo en todos los sentidos, compartiendo costumbres y tradiciones, aspectos importantes para que pueda funcionar y tener una dirección clara.

La organización nos ayuda a ser objetivos en lo que se busca con el proyecto, ya que muchas comunidades carecen de una o se encuentra muy fragmentada. Esa información permite reafirmar alianzas y vínculos para llegar a un buen acuerdo con la población y generar desde su centro algo sólido que sostenga e impulse el proyecto.

Turismo

El turismo lo podemos entender como una actividad económica que ayuda a la población de una región mediante los ingresos obtenidos por los servicios y actividades, mismas que varía dependiendo de la zona como se da la oferta y la demanda.

Además el concepto de turismo se puede entender como *“un fenómeno social de carácter complejo, que puede ser interpretado de distintas formas, según sea la función que, en un momento dado, tengan las personas relacionadas con él”*. (Acerenza, 1984, pág. 25).

Esta definición sobre aspectos de remuneración económica también nos permite hacer referencia a los aspectos negativos como el aumento de población, basura, creaciones de nuevas áreas tal vez innecesarias y el despojo de tierras.

El turismo tiene, pues, un papel decisivo en el escenario en que se mueve el hombre moderno, al producir una intensa sensación de evasión entre las agentes, hasta el punto de

que se le reconoce como sinónimo de libertad frente al yugo que marca la cotidianidad (Mazón, Sociología del turismo, 2001: 35)

Es aquí donde tocamos un punto de importancia sobre el turismo dentro de nuestra sociedad: surge como una necesidad, las personas actualmente hacen uso de su tiempo libre, buscan un espacio donde tener actividades recreativas que se realicen fuera de su cotidianidad y que ayuden a romper con el estrés causado por las condiciones laborales y urbanas.

La antropología respecto al tema de turismo estudia las manifestaciones del ocio y del tiempo libre en las distintas sociedades, analizando de forma objetiva las repercusiones en el aspecto personal y colectivo, resaltando las características que tienen los espacios y zonas donde se llevan a cabo dichas actividades.

La actividad turística se configura como un amplio conjunto de apetencias humanas, satisfechas a través del consumo de toda una suerte de bienes y servicios creados por una múltiple variedad de ramas productivas. En virtud de ello no se pueden encasillar sus actos dentro de un u otro sector, ya que sería desconocer su auténtica realidad. (Muñoz de Escalona, 1989:47)

Dentro de las zonas donde se busca implementar estos proyectos de desarrollo turístico, se crean organizaciones y por lo tanto vínculos con la población, luego van formando parte de los prestadores de servicios, cubriendo necesidades propias y de los visitantes, por ello es muy importante la infraestructura que se desarrolla pues de eso depende el abastecer y atraer a los turistas.

Entonces podemos mencionar respecto a este tema: es comparable con una especie de “pequeña economía” en

donde intervienen el sector primario, a través de la agricultura y la pesca, el sector secundario a través de la construcción y lo que representa, y el sector terciario. Así, el turismo se ha de concebir como una actividad que influye sobre todo el aparato productivo y que es capaz de aprovechar el flujo de sus visitantes para incrementar sustancialmente las ventas de bienes y servicios. (Muñoz de Escalona, 1989:54)

Apoyándonos con el autor podemos decir que es un círculo donde los prestadores de servicios, operadores turísticos, la zona y los habitantes son parte necesaria para el buen funcionamiento de lo que implica el turismo. Obviamente cada lugar es diferente y se ofertarán elementos que vayan de acorde al espacio.

La implementación de este tipo de proyectos turísticos va ligada siempre al desarrollo, ya que genera ingresos, lleva a cabo una cohesión entre los habitantes y fomenta la creación de diferentes servicios para cubrir las necesidades propias y de los turistas, pero tiene sus pros y contras.

Por un lado sí se puede generar un desarrollo en la zona con la implementación de proyectos con enfoque turístico pero como ya se mencionó en el apartado de trabajo comunitario, debe incluirse a la gente para que aporten ideas y las lleven a la práctica y advertir sobre las ventajas y desventajas al poner en marcha un proyecto de turismo.

Ya con el conocimiento de la estructura que tiene el modelo turístico, la visión amplia de los pobladores de la comunidad y la seguridad de quienes participaran en el proyecto, se puede iniciar con las estrategias para implementar de manera eficaz el proyecto.

El turismo crea intereses en aspectos sociales: empleos de calidad y cualificación: garantía de acceso a bienes y servicios básicos a la población local- entre los que se

encuentran recreativos-; reflexión sobre tipologías turísticas emergentes y los llamados sexual o sexual infantil- que abren la puerta a otro debate-; así como el fomento de la responsabilidad social en las empresas, instituciones y organizaciones del destino (Mazón, Huete, & Mantecon, 2009: 57)

Cuando el proyecto de turismo se lleva desde el inicio de forma endógena y los habitantes trabajan de manera organizada y por un bien común, habrá creación de empleos y en general tendrán ingresos extras. Sin embargo, también representa un problema ya que como todo sitio en proceso de transición de rural a urbano, va adoptando ciertas actividades que no tenían, por ejemplo el aumento en la población ocasionará, en un lugar pequeño, ciertas incomodidades como mayor afluencia de carros, contaminación y más.

Es por ello que debemos saber el interés de los habitantes por participar pues de ser así siempre tendrán la disposición y compromiso de estar planeando y ejecutando el proyecto.

Somos conscientes de que el empoderamiento de lo local es un factor necesario en la definición del modelo de desarrollo, porque es en el municipio donde se lleva a cabo finalmente la actividad turística: por ello, la sociedad local debe influir en la decisiones sobre el futuro del turismo en su comunidad, pudiendo prohibir la actividad turística en el municipio en el caso de no presentar una oportunidad para la generación de condiciones de bienestar en la comunidad (Mazón, Huete, & Mantecon, 2009:59)

Esta última cita es pertinente ya que deben evaluar todas las opciones y así tomar una decisión; si es en verdad una oportunidad o rechazan el proyecto porque tiene más contras que pros, además deben ser conscientes que el turismo es una

inversión a largo plazo y de que requiere de mucha dedicación e innovación para mantenerse en el mercado.

Por eso es importante conocer el concepto de turismo, su estructura, la función que juega dentro de la economía nacional y estatal, porque además de tener la visión necesaria, al pensar en los posibles problemas, propondrán respuestas rápidas e innovadoras.

El turismo para Margarita Barreto lo abarca en la revista Pasos, todos los estratos y grupos sociales, es la internacionalización de lo económico y de la cultura por los medios de comunicación y de transporte que existen. El turismo es una fuente de explotación de recursos en general. (Barretto, 2007, págs. 9-17)

Turismo sustentable

El tema es vital para comprender la diferencia con respecto al turismo comercial, son los recursos propios, es decir, el turismo sustentable se regula y abastece de los elementos que lo envuelven en el contexto.

Se mostrarán algunas definiciones para este concepto de turismo sustentable:

La Unión Mundial para la Naturaleza, UICN (OMT, 1993) da el siguiente concepto de turismo Sostenible:

"El turismo sostenible es un proceso que permite que se produzca el desarrollo sin deteriorar y agotar los recursos que lo hacen posible. Este objetivo se logra, generalmente, gestionando los recursos de forma que se puedan ir renovando al mismo ritmo que van siendo empleados, o pasando de un recurso que se regenera lentamente a otro que tenga un ritmo más rápido de regeneración. De esta forma, los recursos podrán seguir manteniendo a las generaciones presentes y futuras".

Un ejemplo de elemento sostenible es el carrizo, utilizado para hacer techos o paredes. Este material es muy resistente, crece rápido y en un tiempo muy corto continúa el crecimiento de la rama donde se cortó.

Lo que nos muestra la definición es que todos los elementos que se toman en cuenta para desarrollar o generar un turismo sostenible, deben cuidar los recursos para que pueda ser un ciclo constante de utilizar, respetando el lugar para que se vaya renovando y no agotarlos.

El tema del turismo sustentable ha sido objeto de un análisis fundamentalmente multidisciplinario, al concebirlo como una amalgama de aspectos sociales y naturales que se vinculan para generar una nueva forma de hacer turismo.

Su investigación ha recurrido particularmente al método sistémico, al entender que sus variadas manifestaciones (sociales, culturales, económicas, ecológicas, etc.) y elementos constitutivos (turistas, atractivos, servicios, comunidad, etc.) se encuentran en una constante vinculación. (García, 2005, pág. 24).

Por ejemplo en el caso de Suramérica en particular de Ecuador en la región de la costa, Montañita es una playa que se basa en este tipo de turismo sustentable y que son los pobladores los encargados de manejar todos los aspectos, es decir operadores turísticos y de servicios. Todo se basa en sus propios recursos, la pesca, hospedaje en este caso utilizan las palmas, ramas de árboles, carrizos y más para la construcción de los espacios y más.

En Querétaro se puede dar el ejemplo de la comunidad de Cuatro Palos en Pinal de Amoles donde las mujeres están encargadas de los tours y aprovechan todos los elementos que el espacio les permite. Ellas preparan guisos típicos de la región, explotan su paisaje con excelentes miradores, ofrecen zonas de camping y demás hostelería.

El turismo sustentable tiene como finalidad entrelazar más a la comunidad para que brinden un servicio más amplio, no sólo a los turistas sino también al lugar.

La Organización Mundial de Turismo (OMT, 1993) publica el documento *Tourism the year 2000 and beyond Qualitative Aspects* donde definió el concepto de Turismo Sostenible:

“El Turismo Sostenible atiende a las necesidades de los turistas actuales y de las regiones receptoras y al mismo tiempo protege y fomenta las oportunidades para el futuro. Se concibe como una vía hacia la gestión de todos los recursos de forma que puedan satisfacerse las necesidades económicas, sociales y estéticas, respetando al mismo tiempo la integridad cultural, los procesos ecológicos esenciales, la diversidad biológica y los sistemas que sostienen la vida”.

Es de vital importancia el tener claro que no debemos consumir o sobrepasar la capacidad o beneficios que los ecosistemas nos brindan con sus recursos. Al implementar un proyecto se debe pensar en no dañar las áreas que se pretende agregar o crear al turismo. El turismo sustentable en pocas palabras toma la naturaleza como producto turístico.

Algo muy importante es que el turismo sustentable no puede funcionar a base de instituciones públicas, académicas, comunidades locales o bien los turistas mismos que pretendan prestar su colaboración al proceso.

Se aborda este concepto de turismo sustentable para conocer en qué basa y cuáles sus características y así identificar en las zonas donde se trabaja este tipo de actividad y que sea un marco de referencia. Además, establecer la diferencia entre el turismo convencional y el turismo sostenible o sustentable.

Para implementar un proyecto turístico en una comunidad, debemos entender la relación de los conceptos que se utilizan, son como engranes que hacen funcionar estos proyectos que tienen un enfoque social.

Si se realizan los pasos mencionados en el desglose del concepto de trabajo comunitario y en base a la temporalidad que se marca en cada proyecto, se puede transformar favorablemente, es decir, una vez identificadas sus necesidades, se buscará la manera de cubrirlas y potenciar los recursos para el aprovechamiento de las oportunidades.

Sin embargo algo que nos debe quedar muy claro es que el proceso lleva tiempo, no se puede ver de la noche a la mañana los cambios que puedan suscitarse con la activación del turismo en una zona, por ello es muy importante la actualización y capacitación constante y así hacerle frente a este tipo de situaciones.

METODOLOGÍA

En la elaboración del proyecto el área de antropología no se involucró al 100 % debido a que se conformó el grupo de trabajo durante la revisión de la zona, misma que ya contaba con un proyecto estructurado.

Ante un diagnóstico incorrecto se suscitaron problemas, por mencionar algunos, el no incluir a la población y el diagnóstico mismo, que fue realizado por profesionales cuya formación impidió el acercamiento objetivo hacia los habitantes.

La comunidad de San Pedro Escanela se eligió porque tiene un museo que está abierto y funcionando al público y por sus características naturales como lo es la cascada y el haber sido un real de minas.

Al primer contacto con la comunidad hubo distintos conflictos. El proyecto no se habló con la presidencia municipal de Pinal de Amoles por lo que hubo un desconocimiento por parte del delegado de San Pedro Escanela y durante la primera reunión con la población, la asistencia fue nula, posteriormente se convocó a los habitantes para brindar información general sobre el proyecto.

Las personas llegaron a la reunión pensando que se les darían despensas, dinero o apoyo en especie para sus casas. El primer obstáculo fue quitar la idea de que éramos una proveedora de servicios y apoyo para las comunidades.

Hubo rechazo a participar en la invitación de que las personas hicieran propuestas de trabajo para implementar cuestiones de turismo en la zona, la población mostró cierta apatía hacia la invitación y el tema de turismo. En un inicio no tenían clara la idea de lo que se pretendía con el proyecto, por un lado la confusión que se suscitó en un inicio y porque en ese momento había un proyecto de gobierno sobre cosecha de moras para la elaboración de licor, jabón, shampoo y derivados del fruto, y en el que se les apoyaba con todo el material tanto de instrumentos para siembra como con la semilla del fruto a cosechar.

La mala planeación, al igual que una implementación débil, aunado a un proyecto ya echado a andar interfirió en la difusión de la propuesta con el tema de turismo.

FASE DE REVISIÓN DE LA ZONA

Durante la revisión de la zona se pretendió obtener varios datos sobre cómo funciona la comunidad y para ello se realizaron estancias de campo donde se investigaron distintos puntos.

Recorrido etnográfico

El primero de ellos es conocer la distribución en la zona, es decir ver qué tipo de crecimiento tiene, tipo de calles, infraestructura arquitectónica en casas, áreas verdes, puntos de encuentro, que nos ayudarán a entender la realidad de la población para así tener una idea que proponer.

Una vez cubierta el área nos dimos a la tarea de conocer a su población más a fondo es decir roles de edades que se encuentran en la zona, nivel de estudio de la mayoría, visión que tienen a futuro sobre ellos mismos y sobre la zona. Conociendo estos puntos se fue dando un rumbo más específico al proyecto.

Teniendo un panorama sobre la población se procedió a detectar los negocios existentes y ver su estructura, el servicio que ofrecen, productos en existencia y necesidades. Para ello se buscaron informantes claves que pudiesen brindar información más detallada sobre estos puntos importantes que nos permitirían detectar oportunidades y proponer ideas. Los informantes fueron clave para entender el tipo de organización que había en la zona, la estructura económica, política y social.

Uno de los temas fue el detectar qué atractivos naturales había en la zona para poder implementar el proyecto turístico, que llamara la atención de los turistas y visitantes.

También fue necesario buscar los productos artesanales que se hacen en la zona y que podría ser también un gancho para el turista y que pudieran ser un atractivo más para el turista y ser parte del paquete ofertado.

Luego se dio paso a conocer las vías de comunicación alterna que hay en la zona y que comunican a San Pedro Escanela con distintos puntos y trazar vías de acceso para la conformación de los diferentes atractivos de las zonas. Las vías de comunicación son un punto importante para cualquier puesta en marcha de un proyecto.

Una de las actividades que se realizaron en toda la región de la Sierra Gorda de Querétaro fue la invitación abierta a la población en general para participar en el curso de guías de turistas con certificación estatal, en los cuatro municipios, Pinal de Amoles, Jalpan de Serra, Landa de Matamoros y Arroyo Seco, teniendo una respuesta positiva.

FASE DE IMPLEMENTACIÓN

Pareciera que poner en marcha un proyecto de índole turístico en una zona en la que ya otras vecinas viven de ello, no sería tan difícil, sin embargo lo es ya que hay demasiados intereses: poder, capital, social y más.

En base al recorrido que se hace de la zona, se aplicó una serie de herramientas metodológicas que nos ayudaron a encontrar prestadores de servicios, promotores y guías turísticos, para luego conformar comités comunitarios.

Entrevistas

Se aplicó una de ellas al delegado enfocado en los aspectos de la organización con que cuenta la comunidad y los principales problemas que se presentan en la zona; esta herramienta es apropiada para la autoridad y nos proporcionó información confiable.

Además de esta entrevista, durante una reunión con los locatarios y personas interesadas en ofrecer un servicio turístico, se les invitó a acercarse a nosotros para realizar el debido cuestionario y en base a ello seleccionar a los posibles candidatos para operadores turísticos. Dando como resultado el apoyo del hotel y dos fondas de la comunidad, al igual que algunas propuestas de zonas de camping y el apoyo de una carpintería del lugar que se encargaría de hacer los muebles y detalles de los lugares.

Esta herramienta nos ayudó a conocer detalladamente cierta información que aclaró el panorama sobre ciertas situaciones.

Sondeo

Para conocer la percepción que tenían sobre el término de turismo y tener en cuenta la relación que tienen con su entorno, se aplicó a personas cuya única característica era que vivieran cercanos a la comunidad. En su mayoría participaron jóvenes ya que los adultos dijeron no tener tiempo o no saber sobre el tema.

Teniendo este tipo de obstáculo donde la gente adulta no cree saber explicarse o entender el concepto, se respetó su derecho a estar o no en él.

Este resultado da pie a que se puedan desarrollar talleres o cursos informativos sobre lo que es el turismo y que elementos lo componen.

Grupo focal

Sólo con estudiantes del EMSAD se realizó el grupo focal, fueron 15 jóvenes de distintas zonas aledañas a San Pedro Escanela. El objetivo fue conocer su visión de cómo es la comunidad y cuáles pueden ser los atractivos de la zona, tuvo una duración de una hora y treinta minutos, se trabajó en papel rotafolio y se presentaron una serie de lluvia de ideas.

Además se detectaron problemas específicos que impiden un desarrollo del turismo en la zona.

La idea de que las personas se preparen para ser guías de turistas, es que lleven el conocimiento a su zona de origen y poner en práctica lo aprendido, dando paso a crear guías locales de las comunidades para tener una red interna de tours.

Festival gastronómico

Por último se convocó a la población femenina de San Pedro Escanela a realizar platillos típicos de la comunidad y de la región con la finalidad de conocer esta parte de su cultura con una muestra de un guiso y un atole, para vincularse como un atractivo gastronómico para el turista. Este evento fue muy importante ya que congregó a la mayoría de la población, mujeres, hombres, jóvenes, niños y niñas, de esta forma se dio la confianza hacia la población de que la institución es confiable para el trabajo a realizar.

Análisis Metodológico

Es importante tener claro qué se busca y así desarrollar las herramientas necesarias, para una buena aplicación de las mismas y, posteriormente, realizar un vaciado que nos permitirá sistematizar de forma sencilla y rápida.

Nuestra forma de trabajo es que vamos de lo general a lo particular, empezamos con un recorrido etnográfico que nos da una visión general de cómo están las cosas en el lugar y vamos poco a poco conociendo el espacio.

Para la interpretación de los datos es importante tener en cuenta lo que se quiere lograr y la precisión que tiene, por ejemplo que nos brinden información rica en elementos culturales, organización, producción y establecimientos de norma dentro del espacio y el entorno.

También se buscarán propuestas que la gente tuviera sobre cómo potenciar el turismo en su comunidad y de esta manera hacer más efectivo el objetivo del proyecto.

La investigación abre puertas para las nuevas ideas que surgen en el proceso, como sentido de inclusividad pero también muestra los resultados negativos que va teniendo en este tiempo. Y conociendo esta forma de pensar de los pobladores se realizan propuestas que llevan a un buen camino y una interacción más eficaz con la población.

Aunque siempre se buscan que los resultados sean buenos, la mayoría de los proyectos exógenos fracasan por circunstancias como el abandono, porque no se genera una apropiación y más aún cuando son colectivos pues la organización se fragmenta.

Los investigadores se han dejado llevar por cuestiones paternalistas y es difícil decir que se pueden despojar de este tipo de circunstancias, se ha mantenido por mucho tiempo la discusión sobre si los investigadores, sólo utilizan a las personas de estos lugares lejanos para obtener un título profesional, un papel y que el acompañamiento no se brinda con calidad o mejor dicho con procesos de inclusión que hagan a los pobladores apropiarse de los mismos para generar un mejor desarrollo para sí mismos y para su comunidad.

CAPITULO II SIERRA GORDA QUERETANA

Extensión territorial

La Sierra Gorda se localiza al norte del estado y forma parte de la Sierra Madre Oriental que corre paralela al Golfo de México.

Esta área abarca parte de los estados de Hidalgo, San Luis Potosí, Guanajuato y Querétaro, y en éste último, los municipios de Arroyo Seco, Pinal de Amoles, Jalpan de Serra, Landa de Matamoros, San Joaquín y Peñamiller.

La sierra gorda es una de las regiones emblemáticas del estado por la diversidad de fauna, flora, además de sus paisajes, costumbres y tradiciones, que ofrecen un gran atractivo.

Cuenta con una topografía quebrada, en donde destacan sus montañas, mesetas, barrancas, bosques y otras manifestaciones geográficas y biológicas de primer orden. (Sahagún, 2010).

Es una zona llena de riqueza cultural, con diferencias y peculiaridades en cada uno de sus espacios, tanto en gastronomía como en, aspectos espirituales de la población, entre otros más.

Flora³

A continuación se presenta la flora predominante en la zona con información recolectada por la población e instituciones públicas.

Árboles silvestres	Cactáceas
Álamo <i>Populus</i>	Nopal <i>Opuntia ficus-indica</i>

³Nombre científico obtenido en:
http://www.cnf.gob.mx:8090/snif/especies_forestales/detalles.php?tipo_especie=18

Cedro <i>Cedrus</i>	Garambullo <i>Myrtillocactus geometrizzans</i>
Escobillo <i>Mirandaceltis monoica</i>	Magüey <i>Agave</i>
Encino rojo <i>Quercus Rubra</i>	Cardón <i>Pachycereus pringlei</i>
Ahuehuete <i>Taxodium huegelii</i>	Biznaga <i>Echinocactus</i>
Encino prieto <i>Quercus subspathulata</i>	Sábila <i>Aloe vera</i>
Madroño <i>Arbutus unedo</i>	
Quiramba o huanacastle <i>Enterolobium cyclocarpum</i>	
Palo de corral <i>Gliricidia sepium</i>	
Huizache <i>Acacia farnesiana</i>	
Mezquite	

<i>Prosopis pallida</i>	
Sangre de grado <i>Croton lechleri</i>	
Sauce <i>Salix</i>	
Oyamel <i>Abies religiosa</i>	

Correspondiendo a cada tipo de climático se va desarrollando diferente clases de vegetación.

Fauna

Mamíferos	Aves	Reptiles	Insectos
Venado cola blanca (<i>Odocoileus virginianus</i>)	Pájaro Carpintero (<i>Colaptes melanochloros</i>)	Lagartijas (<i>Psammodromus hispanicus</i>)	Luciérnagas (<i>Lampyridae</i>)
Puma (<i>Puma concolo</i>)	Jilguero (<i>Carduelis carduelis</i>)	Víbora trompa de puerco (<i>Porthidium nasutum</i>)	Arañas <i>Araneae</i>
Tigrillo (<i>Leopardus</i>)	Gorrión (<i>Passer</i>)	Víbora coralillo	Hormigas

<i>tigrinus</i>)	<i>domesticus</i>)	(<i>Micrurus fulvius</i>)	(<i>Formicidae</i>)
Coyote (<i>Canis latrans</i>)	Perico (<i>Melopsittacus undulatu</i>)	Víbora de cascabel (<i>Crotalus</i>)	Alacrán (<i>Buthus occitanus</i>)
Cacomixtle (<i>Bassariscus sumichrasti</i>)	Guacamaya (<i>Ara</i>)	Víbora chirrionera (<i>Masticophis flagellum</i>)	Lombrices (<i>Lumbricidae</i>)
Comadreja <i>Mustela nivalis</i>	Cuervo (<i>Corvus corax</i>)		Escarabajos (<i>Coleoptera</i>)
Mapache (<i>Procyon</i>)	Halcón (<i>Falco peregrinus</i>)		Cien pies (<i>Chilopoda</i>)
Ardillas (<i>Sciurus vulgaris</i>)	Aguilillas (<i>Parabuteo unicinctus</i>)		
Armadillo (<i>Dasyus novemcinctus</i>)	Zopilote (<i>Coragyps atratus</i>)		
Liebre (<i>Leporidae</i>)	Codornices (<i>Coturnix coturnix</i>)		
Zorrillo (<i>Mephitidae</i>)	Pichones (<i>Columbidae</i>)		

	Palomas (<i>Columbidae</i>)		
	Lechuzas (<i>Tyto alba</i>)		

La mayoría de las especies de mamíferos están clasificadas como especies en protección. Toda esta información es necesaria para tener en cuenta por qué se puede implementar ciertas actividades al aire libre y conocer tanto fauna como flora y sus nombres comunes en la zona.

Demografía

Cuadro comparativo de los cuatro municipios.

	Pinal de Amoles	Jalpan de Serra	Landa de Matamoros	Arroyo Seco
Población	Total 27 093	Total 25 550	Total 19 929	Total 12 910
	Mujeres 14 234	Mujeres 13 358	Mujeres 10 428	Mujeres 6 788
	Hombres 12 859	Hombres 12 192	Hombres 9 501	Hombres 6 122
Educación	Este rubro se cubre solamente	Tiene desde nivel básico preescolar	Cuenta con nivel preescolar,	Tienen niveles básicos, secundaria y

	hasta nivel bachillerato, ya que solo cuentan con bachilleratos.	hasta nivel profesional, ofreciendo una variedad con universidades, por ejemplo: universidad tecnológica de San Juan del Rio, UAQ y la Normal del estado, entre otras.	primaria, secundaria y bachillerato la mayoría de sus jóvenes siguen estudiando en Jalpan o San Luis potosí.	bachillerato, para que los jóvenes continúen con un nivel licenciatura se trasladan a Jalpan o San Luis Potosí.
Economía	Gira entorno a la agricultura, ganadería y minería principalmente, ocupando un espacio menos favorable las actividades económicas secundarias y terciarias.	Mezcla sectores económicos desde el primario hasta el terciario. Siendo el sector terciario con mayor desarrollo en la zona, referente al turismo, transporte y comercio.	Enfocado más en el sector secundario relacionado con la industria y la construcción y también el sector primario es una base fundamental en la zona.	El sector primario es la base de este municipio, encabezado por la ganadería y la agricultura y con menor presencia los sectores secundario y terciario.

Servicios	Los que pueden encontrarse en esta región son hospedaje, misceláneas, tianguis, cybers y casetas telefónicas.	Los servicios que se ofertan es hospedaje teniendo diferentes opciones para los visitantes, mercados, zonas de comer y recreación.	Sus servicios son más enfocados en la cuestión gastronómica y de materiales para herrería y construcción.	Cuentan con lo indispensable para poder ofertar hospedaje y recorridos turísticos a la zona del sótano del barro.
Vías de comunicación	En condiciones no óptimas, que dificultan la movilidad en sus comunidades.	Cuenta con vías de comunicación que se vinculan con las demás comunidades y municipios, la mayoría de sus caminos están en buenas condiciones.	Se encuentra con pocas vías y en condiciones óptimas para una buena movilidad.	Presentan baches y no tienen buen mantenimiento, es un terreno accidentado y a desnivel. Gran parte de sus caminos son de terracería.
Oferta laboral	Escasa la mayoría va a trabajar a Cadereyta, Ezequiel montes o	Concentra la mayoría de personas que buscan una oferta laboral en primera	Poca captación de sus habitantes, por ello deciden	Oferta laboral es muy escasa debido a que en la zona no existen los medios

	Querétaro.	instancia por ejemplo de Pinal de Amoles, Landa o Arroyo Seco, y ocurre que la mayoría busca moverse a otras zonas donde haya una mejor remuneración económica hacia zonas urbanas principalmente.	trabajar en Jalpan, San Luis Potosí, y/ o Querétaro.	necesarios para ofertar trabajo a sus habitantes la mayoría se va a San Luis Potosí.
--	------------	--	--	--

Fuente: INEGI censo 2010

En el cuadro anterior se muestra un comparativo entre los cuatro municipios para tener un panorama general de las condiciones de vida de estos. Principalmente nos ayuda a determinar el flujo de crecimiento entre ellos, esto nos da una referencia que tienen mayor movilidad de mercancía, personas y de servicios que oferta, ya que al tener una mayor población tiene una mayor demanda que cubrir.

Esta población comparte rasgos y formas de vidas similares, costumbres y tradiciones que hacen únicas a estos lugares y son importantes para el desarrollo de las generaciones que están en la zona.

La población es el factor principal para el desarrollo de cualquier proyecto, ya que son los que ofertan los productos y/o servicios.

Vinculación con turismo

Es por medio de las prácticas culturales que tiene la población que pueden desarrollar productos que interesen a los turistas a visitar su comunidad o municipio. Además de ser también la mano de obra de fácil alcance por los empresarios que llegan a estas zonas, de igual forma se puede detectar el lugar donde sea viable la implementación y llevar a cabo una mejor inversión.

El impacto que tiene el turismo en el rubro de educación es importante ya que la universidad Tecnológica de San Juan del Río campus Jalpan en el año de 2013 tuvo la iniciativa de ofrecer una carrera de turismo, pero esta fue retirada de la oferta educativa, ya que, no tuvo una demanda suficiente para seguir y también presento una falta de espacio laboral para los egresados. Con este hecho nos percatamos, que a pesar de tener un turismo activo en la zona aun no es suficiente para ofertar a los profesionales del tema una plaza donde puedan desarrollar el potencial de cada zona, primero se tendría que hacer un estudio completo sobre cómo funciona el turismo en la Sierra Gorda Queretana.

La economía funcional por medio del sector productivo es por la oferta de paquetes turísticos y por los servicios que ofrecen en la zona, es decir su capacidad de cubrir la oferta y la demanda; en Pinal de Amoles y Jalpan de Serra es más constante que en Arroyo Seco y Landa de Matamoros, ya que por ejemplo Pinal de Amoles es un lugar de paso, mientras que Jalpan Es un lugar de hospedaje y de recreación con la infraestructura adecuada para esta actividad.

Organización económica

La Sierra Gorda Queretana basa la principal actividad económica en la agricultura en su mayoría de municipios y esto debido al terreno que permite el crecimiento de los cultivos y sus principales productos están representados por

el maíz y frijol, complementando esto con calabaza, chile, tomate, entre otros.

La segunda opción más fuerte es la ganadería en este rubro están Jalpan, Landa de Matamoros y Arroyo Seco.

Por último se encuentra la minería aun practicada en el municipio de Pinal de Amoles. (Nieto, Jaime, 1984:36)

En estas zonas se van formando organizaciones que luchan y que se esfuerzan por dotar de servicios públicos que el gobierno les brinda, pero muchas ocasiones por ser predios irregulares, tienen que hacer un esfuerzo desmedido para conseguir esto.

“la importancia económica de la red de reciprocidad es tal, que se echa la mano de todos los recursos de instituciones tradicionales para reforzarla. Parentesco, vecindad, compadrazgo y amistad masculina son muchas de las instituciones que se adaptan a la situación y se integran con una ideología de ayuda mutua” (Iomnitz, 1975, pág. 49)

Las personas se mueven por el capital social, estas redes de amistades o de conocidos que ayudan a la persona a conseguir un trabajo y se tiene de forma recíproca, por ejemplo es lo que pasa cuando una señora es empleada doméstica y la despiden, posteriormente en base a sus amistades o personas allegadas o mismos vecinos se pasan la voz para ver quién tiene conocimientos de algún trabajo de este tipo y es ahí donde se da esta red de comunicación en base a estas instituciones tradicionales.

En el trabajo es regional y se toma en cuenta los cambios suscitados en la zona y remarcando cómo ha sido el proceso de rural a lo urbano, viendo el incremento de población, también crecimiento económico hablando de comercios, vías de comunicación, servicios y más.

En cuanto a lo cultural, se da el gran cambio dejando de lado la producción del campo como actividad primaria, y también el desapego a las tradiciones y costumbres, sobre todo este último punto ya que se puede ver a algunas personas a caballo o criando algún tipo de ganado.

Las diferencias sociales ya no se manifiestan sólo en lo económico o por el lugar que se ocupa en la producción, sino que se expresan en lo simbólico, en lo que consume y la forma de uso de los objetos.

También hay que ver esa funcionalidad que dan las clases, por ejemplo las relaciones laborales, en cuanto a dominación, debido a esto por eso los movimientos sociales, para hacer la diferencia entre mismos obreros, esa lucha de clases que se llevó a cabo, si todos fuéramos iguales, no pasaría nada pero aun así como dicen por medio de la igualdad se da la desigualdad, y *“todos somos iguales pero más unos que otros”*. Las formas de pensamiento e ideologías que la institución educativa abren las puertas para hacer un verdadero análisis de lo que vivimos.

Se aterriza y se enfatiza más en el aspecto económico, para ver la forzada aceleración y acoplamiento a la ciudad, este acelerado cambio provoca una inestabilidad y pérdida de la identidad, al igual que el surgimiento de una vida más ajetreada y con una cultura consumista.

Por todo esto tenemos que decir y especificar qué es lo rural y las diferencias que se van suscitando en cuanto al espacio y cómo se van delimitando.

Migración

La migración está íntimamente asociada y ligada a otros fenómenos, no sólo de carácter social, sino económico, político, ideológico, así como aspectos culturales. Este fenómeno no es transitorio y tiene como origen la carencia de fuentes de empleo permanentes.

Las oportunidades de desarrollo, los bajos ingresos que se perciben en nuestro estado, entre otros, lo que permite dar

cuenta de que las condiciones económicas y salariales; de género; de edades, y sobre todo del impacto y de los cambios socioculturales que este proceso migratorio genera, mismo que están asociados, no sólo a la migración, propiamente, sino también de las condiciones de pobreza y marginación que persisten en la región. (Bárceñas, 2003, pág. 38)

La migración se debe en gran parte por carencias de oportunidades de trabajo, estas ocasionadas por el bajo nivel educativo en la población económicamente activa y por las condiciones propias de la ciudad y obliga a las personas a migrar a donde les den una mejor oportunidad laboral. Otro factor influyente, es la carencia de apoyos, es decir, el otorgamiento de becas para que los jóvenes que quieren continuar su preparación académica una vez concluido el bachillerato.

La migración documentada es cuando se tiene los documentos necesarios para poder residir o viajar a otro país y la indocumentada es cuando se contrata al pollero, es una persona que sabe el camino y los pasa de “mojados” o se van ellos solos a cruzar. Muchos de ellos van en busca de trabajo y otros ya los tienen con sus familiares o conocidos antes de irse.

Las remesas son la entrada de dinero que juegan un papel importante dentro de las comunidades en la actualidad, pues es una forma de mantener la economía de la región, teniendo flujo de efectivo y así tener una mejor forma de vida.

También los que están en “el otro lado” mandan objetos como: las camionetas, lavadoras, refrigeradores y algunos aparatos de sonido.

Es muy notoria la influencia de la migración ya que las personas que se encuentran en Estados Unidos mandan dinero para las festividades religiosas y también se aprecia en las casas la relación de la misma.

Viéndolo del lado económico es buena la migración surgen empleos para las personas que están en la comunidad como albañiles u otros oficios que hay en la zona.

En el caso de la Sierra Gorda, dada su ubicación geográfica (Sierra Madre Oriental), mantiene una estrecha vinculación regional, ya que colinda con estados como Guanajuato y San Luis Potosí, que están entre los estados con que reciben considerables envíos que llegan de los E.U., agregar además que el corredor comercial que va de la ciudad de San Luis Potosí-Río verde-Jalpan-Xilitla-Ciudad Valles, le ha permitido autonomía regional respecto de la ciudad de Querétaro. (Bárceñas, Juan José, 2003:134.)

Los procesos de aculturación son notorios ya que comparten y se apropian de la cultura chicana, estadounidense y mexicana, teniendo símbolos o estilos de vida muy peculiares y distintivos.

ALTERNATIVAS DE TURISMO

En la Sierra Gorda Queretana se cuenta con diversos tipos de turismo, encontrando uno para cada tipo de gustos, como lo menciona la revista Asomarte *“El calor y la rutina en la ciudad ya demandan un viaje para el estrés y la inequívoca actividad que es viajar por la sierra”*.

Cuando estás sometido a ritmo acelerado en la ciudad, siempre requieres una opción para hacer algo diferente y es ahí donde entra el turismo.

Cabe mencionar que esta es sola una razón de las muchas que surge el aprovechamiento del tiempo libre y recreativo fuera de la ciudad, que es el caso de la Sierra Gorda.

Ofrece distintos destinos y paisajes, tales como: el Oasis que se encuentra en el municipio de Peñamiller donde se puede disfrutar de aguas de manantial y tener un espacio en buenas condiciones para acampar.

El jabalí que se encuentra en Pinal de Amoles ofrece un cielo estrellado por las noches, cabañas de lujo.⁴

Existen también otros destinos donde se pueden llevar a cabo algunos tipos de turismo como:

El ecoturismo tiene la finalidad de disfrutar el contacto directo con la naturaleza y sus atractivos, provocando un mínimo impacto en el medio ambiente, por ejemplo caminata campo traviesa, estudio de la naturaleza, fotografía de paisajes entre otros.

Turismo de aventura es conocido por ofrecer practicar deportes extremos en las diferentes zonas naturales que cuenten con las características específicas para la realización de los mismos.

Entre los deportes practicados son tirolesa, el uso de cuatrimotos, descenso por cascadas, rapel, rafting, puenting, grutas, entre otros.

Turismo cultural es principalmente realizado con la finalidad de conocer, comprender y disfrutar la riqueza cultural, espiritual y material e intelectual y afectiva que caracterizan a una sociedad o grupo social de un destino en específico.

El cuadro que se presenta es de elaboración propia con información extraída de tour operadoras e instituciones públicas y con observación participante.⁵


Pinal de amoles:

⁴ Revista Asomarte de Querétaro.

⁵ Secretaria de turismo del estado de Querétaro, Promo tur, Aventúrate.

Observación participante es la interacción con la actividad y con las personas involucradas.

Ecoturismo	Turismo de Aventura	Turismo cultural
<p data-bbox="224 279 342 310">Chuveje</p> <p data-bbox="224 436 764 583">En este lugar se pueden practicar actividades como senderismo, camping, paisajismo, fotografía, etc.</p> 	<p data-bbox="787 279 1008 310">Puente de Dios</p> <p data-bbox="787 436 1117 531">Se realizan deportes como rapel, trekking,</p> 	<p data-bbox="1144 279 1365 310">Misión Bucareli</p> <p data-bbox="1144 436 1398 972">Enfocada básicamente en conocer la historia, tipo de infraestructura y distribución de la misión, e interpretaciones religiosas sobre el espacio.</p> 
<p data-bbox="224 1272 418 1304">Cuatro Palos</p> <p data-bbox="224 1430 764 1524">Recorridos para la apreciación del paisaje, conocimiento del espacio.</p>	<p data-bbox="787 1272 1032 1304">Cascada el Salto</p> <p data-bbox="787 1430 1117 1524">Se practica el deporte descenso de cascada.</p>	





Oferta turística

Jalpan de Serra:

Ecoturismo	Turismo de aventura	Turismo cultural
Represa recorrido	de senderos,	La misión

ciclismo y deportes acuáticos



Es importante por su tipo de fachada y su iconografía específica con colores azafranados y flores que se aprecian a simple vista en el edificio.



Tancama

Un lugar para conocer parte de la cultura que antecede a la región. Hacen recorridos y también reconocimiento del área para detectar flora y fauna.




Misión de Tancoyol

Contaba con un estilo barroco pero se dejó descuidada mucho tiempo, y se restaura rescatando los detalles esculturales como el látigo y la Sta. Paz, un racimo de uvas y la cruz y el mazo.



Landa de Matamoros:

Ecoturismo	Turismo de Aventura	Turismo cultural
		<p data-bbox="982 443 1219 474">Misión de Landa</p> <p data-bbox="982 600 1398 1073">Ubicada en el centro de Landa y representa la ciudad de dios por los detalles iconográficos como la inmaculada concepción, San Pedro y San Pablo, y se puede interpretar como el encuentro entre dos culturas y una conquista espiritual.</p> 
		<p data-bbox="982 1745 1214 1776">Misión de Tilaco</p>

		<p>Cuenta con detalles iconográficos como sirenas, paloma, ángeles y el jarrón.</p> 
--	--	--

Arroyo Seco:

Ecoturismo	Turismo de aventura	Turismo cultural
<p>El sótano del Barro</p> <p>Principal atractivo es el avistamiento de guacamayas. También practican los deportes extremos antes mencionados.</p>		<p>Misión Conca</p> <p>Es del tipo cruz latina con iconografía que va desde la trinidad hasta un conejo que es un símbolo importante y más por la ubicación a un costado que se dice es un rasgo pagano propio del lugar y de la cultura.</p>



Rio Ayutla y Rio Santa María

Esta combinación de ríos hace un atractivo importante para este municipio ya que es la unión de una corriente fría y una caliente.

En esta ajunta se practican el rafting y el puenting.



--	--

Estos son algunos de los atractivos turísticos que presenta cada municipio de la Sierra Gorda Queretana.

Tiene una opción para cada gusto, el más explotado es el turismo cultural y religioso por las 5 misiones que se visitan y se localizan en los municipios antes mencionados. Las misiones son templos construidos entre 1750 y 1760, actualmente son uno de los referentes más importante de la sierra gorda, ya que tienen una arquitectura y un estilo barroco popular novohispano y fueron declaradas Patrimonio de la Humanidad por la Unesco en el 2003.

En segundo lugar el ecoturismo vienen las personas a disfrutar de la naturaleza y por último el turismo de aventura realizan ciertos tipo de deportes extremos ya que éste último no ha sido muy explotado por los lugareños.

Haciendo un análisis las personas que habitan esta zona tienen todo lo necesario para sacar provecho de los espacios, adaptando lugares para acampar, recorridos para mostrar sus plantas medicinales que se dan en el lugar, o narrando sus mitos, leyendas y gastronomía.

Prestadores de servicio

Los prestadores de servicio son esenciales para llevar una dinámica equilibrada para el turista ya que dependiendo de la demanda hay la oferta y viceversa, en este caso se ofertan diferentes rubros a cubrir por ejemplo:

- Alojamiento
- Alimentación

- Esparcimiento
- Agencias de viaje de acción local (turoperadoras, guías de turistas)
- Información turística sobre las facilidades y atractivos turísticos
- Comercios turísticos (suvenires)
- Oficinas de teléfono, correos y más
- Sistema de transporte
- Conexión con transporte externo

Éstos son los servicios básicos que pueden encontrarse en la zona turística, viéndolos reflejados en la Sierra Gorda de Querétaro.

Aunque no hay una conexión directa con transporte externo es decir internacional existe el transporte necesario para llegar ahí.

Los guías de turistas juegan un papel importante, ya que, estos ofrecen un servicio significativo, su saber sobre el lugar, y también tienen un conocimiento respecto con lo que se cuenta en la región, fungiendo como facilitadores de los servicios que necesitan los turistas y conocen el entorno.

Las tour operadoras que cuentan con certificación y respaldo por la Secretaría de Turismo son:

- Aventúrate
- Descubre turismo alternativo
- Ecotierra Expediciones (turismo de aventura)
- Exxi Challenge
- Sierra Gorda Ecoutours
- Sierraaventura México
- Tour Expedition (bici de montaña)
- Turismo Alternativo

Estas tour operadoras se dividen en grupos guiados, individuales o por familia, siempre ofreciendo un paquete adecuado para cada ocasión o tipo de turismo.

Los medios de comunicación en especial las redes sociales son las principales fuentes donde pueden contactarse con los proveedores de servicios en la sierra gorda o en cualquier parte del país o del mundo.

La función que los prestadores de servicios tienen es ofrecer en la sierra sus productos que siempre son complementarios entre si y podemos decir que hay una mayor concentración en el municipio de Jalpa de Serra.

Es aquí donde se tienen los hoteles de misión Jalpan, María del Carmen entre otros, y lugares que ofrecen variedad de comida,

Los demás municipios son usados en su mayoría como sólo de paso, para llegar a un destino, obviamente por diferentes motivos entre ellos el clima, el servicio, el tamaño de la cabecera.

Estos datos nos ayudan a tener un panorama sobre la Sierra Gorda de Querétaro, que es fundamental para poder ver el funcionamiento y desarrollo de los proyectos que se implementan en estas zonas, especialmente para que se vean los puntos a fortalecer en esta zona.

CAPITULO III ASPECTOS SOCIODEMOGRÁFICOS Y CULTURALES DE SAN PEDRO ESCANELA

UBICACIÓN GEOGRÁFICA

Localización

El Municipio de Pinal de Amoles se encuentra la parte Norte del estado de Querétaro, a 152 km de la capital y ubicado geográficamente en las coordenadas: 99° 26´ y 99° 43´ de longitud oeste del meridiano de Greenwich y entre los paralelos 20°58´ y 21°21´ de latitud norte. Sus colindancias son: al Norte con el de Arroyo Seco; al Sur con los San Joaquín y Cadereyta de Montes; al Este con Jalpan de Serra; al Oeste con Peñamiller y Guanajuato.

Cuadro Pinal de Amoles Servicios y equipamientos municipal

Cultura y esparcimiento	Servicios públicos	Comunicaciones
Casa de la cultura	Energía eléctrica	Carretera
Biblioteca pública municipal	Alumbrado publico	Correo
Auditorio municipal	Agua potable	Telégrafo
Centros deportivos	Drenaje y alcantarillado	Teléfono
	Limpia	
	Panteón	
	Seguridad publica	

	Asistencia social	
Transportes	Educación	Salud
Autobuses foráneos	Preescolar	I.M.S.S
Automóviles de alquiler	Primaria	I.S.S.S.T.E
	Secundaria	Centro de salud
	Preparatoria	Farmacias
Actividad económica	Atractivos	Atención al viajero
Agricultura	Naturales	Hoteles y cabañas
Ganadería	Históricos	Fondas
Fruticultura	Artísticos y monumentales	Expendios de gasolina
Exploración forestal		Talleres mecánicos
Industria		
Agroindustria		
Comercia		
Caja de ahorro popular		

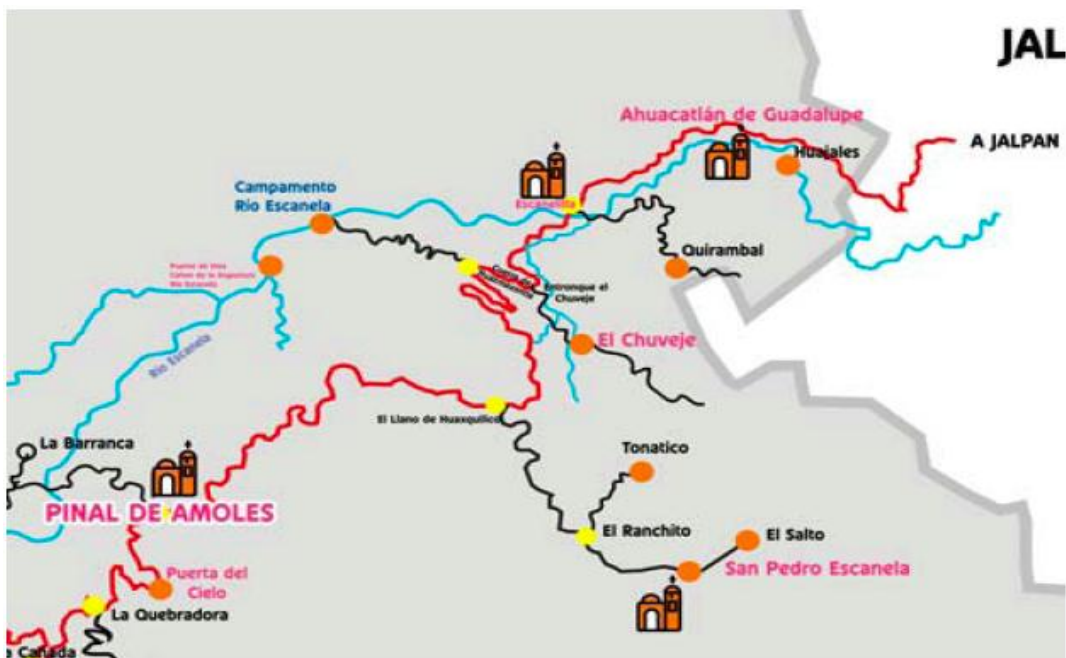
Fuente, Enciclopedia Temática del Estado de Querétaro, 1995.

El cuadro da un panorama general sobre la situación que presenta el municipio referente a infraestructura y qué está al servicio de los visitantes.

San Pedro Escanela se localiza en el Municipio de Pinal de Amoles, la comunidad está situada en una cañada, con una extensión aproximada de treinta hectáreas, localizada a una latitud norte de 21° 4'5" y oeste de 99° 31' 5", a una altitud de

1400 m sobre el nivel sobre el nivel del mar. Sus límites son al Norte con la comunidad Tonicico, al Sur con el Murciélagos, al Este con Durazno Grande y al Oeste con el Ranchito.

La delegación de San Pedro Escanela se integra por la cabecera delegacional del mismo nombre y las subdelegaciones de la Mojonera, Carrizalillo, San Pedro el Viejo, San José Cochinito, El Sabino, El Rancherito, Otomites, Durazno de San Francisco, Las Joyas, Maby, San Antonio el Pelón, San Carlos, Aguacate, Agua del Maíz, Pie de la Cuesta, Agua Enterrada, La Charca, Casas Viejas, y Agua Fría.



Fotografía tomada en coordinación de turismo Pinal de Amoles

Para llegar a esta comunidad como lo muestra el mapa tenemos que partir de Pinal de Amoles continuando por la carretera federal a 11 km, se encuentra la desviación en el llano de Huizquilico en el km 151, sobre esa desviación a 15 km

se encuentra la comunidad pasando por las localidades de El Refugio, El Ranchito, Durazno de San Francisco.

Condiciones generales del clima

Por su grado de humedad se considera semi-húmedo y por su temperatura como templado frío.

La temperatura media anual es de 19.5°C teniendo una buena temperatura en la zona para realizar las diversas actividades.

El clima es extremo, en épocas invernales comprendidas los meses de Noviembre, Diciembre, Enero y parte de Febrero, donde se alistan desde suéteres, sombrillas y gorras.

La temperatura llega a alcanzar los 3 a 5° C, por lo que es común que durante estas fechas se observan heladas y en ocasiones nevadas.

La época de lluvia inicia generalmente en el mes de Mayo y termina en el mes de Octubre aproximadamente. Por ello en esta localidad tienen su cultivo por temporada.

Suelos

El terreno es accidentado, con pendientes pronunciadas, planicies y mesetas pequeñas; de tipo montañoso,

Encontrándose entre los cerros de la Loma y de la Tinaja.

Los suelos son en su mayoría de origen sedimentario, compuestos de roca caliza en un 45%, solamente el 15% es de roca ígneas intrusiva acida.

También los suelos complejos de montañas con pendientes de más de 35% denominado los cafés forestales, con abundante materia orgánica, teniendo un tinte café rojizo en su capa superior.

Estos suelos tienen una humedad de más de 1.5% a una profundidad de 15 m.

Fauna

Mamíferos	Aves	Reptiles	Insectos
Venado cola blanca (<i>Odocoileus virginianus</i>)	Pájaro Carpintero (<i>Colaptes melanochloros</i>)	Víbora cascabel (<i>Crotalus</i>)	Moscas (<i>Musca domestica</i>)
Puma (<i>Puma concolo</i>)	Jilguero (<i>Carduelis carduelis</i>)	Víbora trompa de puerco (<i>Porthidium nasutum</i>)	Mosquitos (<i>Culicidae</i>)
Tigrillo (<i>Leopardus tigrinus</i>)	Gorrión (<i>Passer domesticus</i>)	Víbora coralillo (<i>Micrurus fulvius</i>)	Cucarachas (<i>Blattodea</i>)
Gato Montés (<i>Felis silvestris</i>)	Perico (<i>Melopsittacus undulatu</i>)	Víbora chirrionera (<i>Masticophis flagellum</i>)	Hormigas (<i>Formicidae</i>)
Cacomixtle	Guacamaya	Lagartijas	Alacrán

<i>(Bassariscus sumichrasti)</i>	(Ara)	<i>(Psammodromus hispanicus)</i>	<i>(Buthus occitanus)</i>
Coyote <i>(Canis latrans)</i>	Cuervo <i>(Corvus corax)</i>	Tortugas <i>(Testudines)</i>	Cara de niño <i>(Stenopelmatus)</i>
Mapache <i>(Procyon)</i>	Halcón <i>(Falco peregrinus)</i>		Cien pies <i>(Chilopoda)</i>
Tlacuache <i>(Didelphis marsupialis)</i>	Aguilillas <i>(Parabuteo unicinctus)</i>		Escarabajos <i>(Coleoptera)</i>
Armadillo <i>(Dasypus novemcinctus)</i>	Zopilote <i>(Coragyps atratus)</i>		Lombrices <i>(Lumbricidae)</i>
Zorro <i>(Vulpes vulpes)</i>	Codornices <i>(Coturnix coturnix)</i>		Luciérnagas <i>(Lampyridae)</i>
Zorrillo <i>(Mephitidae)</i>	Pichones <i>(Columbidae)</i>		
Liebre <i>(Leporidae)</i>	Palomas <i>(Columbidae)</i>		
Ardillas <i>(Sciurus vulgaris)</i>	Lechuzas <i>(Tyto alba)</i>		

Domésticos			
Perro	Gallinas		
Gato	Guajolotes (<i>Meleagris</i>)		
Cerdos	Patos		
Vacas	Gansos		
Borregas			
Chivas			
Caballos			
Mulas			
Burros			

Fuente: información local.

En este cuadro se encuentra concentrada alguna de la fauna del lugar que podemos detectar en la zona que nos proporcionaron los habitantes de la comunidad.

Algunas de las especies es frecuente verlas en cualquier temporada del año pero hay algunas como por ejemplo la víbora de cascabel que solo en temporadas de temperaturas altas es usual verla con frecuencia.

Flora⁶

Árboles silvestres	Árboles frutales	Cactácea
Álamo <i>Populus</i>	Manzano <i>Malus domestica</i>	Nopal <i>Opuntia ficus-indica</i>
Cedro <i>Cedrus</i>	Durazno <i>Prunus persica</i>	Biznaga <i>Echinocactus</i>
Escobillo <i>Mirandaceltis monoica</i>	Pera <i>Pyrus communis</i>	Maguey <i>Agave</i>
Encino rojo <i>Quercus Rubra</i>	Lima <i>Citrus x aurantifolia</i>	Cardón <i>Pachycereus pringlei</i>
Encino prieto <i>Quercus subspathulata</i>	Limón <i>Citrus x limo</i>	
Mora <i>Rubus ulmifolius</i>	Zarzamora <i>Rubus occidentalis</i>	
Quiramba	Naranja <i>Citrus x sinensis</i>	
Palo de corral <i>Gliricidia sepium</i>	Mandarina <i>Citrus reticulata</i>	
	Chayote	

⁶ http://www.cnf.gob.mx:8090/snif/especies_forestales/detalles.php?tipo_especie=18

	<i>Sechium edule</i>	
	Nogal <i>Juglans regia</i>	
	Granada <i>Punica granatum</i>	
	Guayaba <i>Psidium guajava</i>	

Fuente: información local y

http://www.cnf.gob.mx:8090/snif/especies_forestales/detalles.php?tipo_especie=18

El cuadro nos muestra alguna de la flora que existe en el lugar, la información fue proporcionada por los habitantes del lugar y se complementa con los nombres científicos proporcionados por instituciones públicas.

La mayoría de la vegetación no tiene problemas para poder plantarse en la localidad, ya que el suelo es basto en nutrientes y minerales que ayuda a su crecimiento y permanencia.

La utilidad de estos datos es para tener un panorama más claro de San Pedro Escanela y poder entender algunas actividades que puedan desarrollarse para una mejor sustentabilidad conociendo sus oportunidades en la flora y fauna.

Historia

La Dra. Lourdes Somohano nos menciona en el libro La Sierra Gorda queretana 1521-1743 que a principios de la última década del siglo XVI se intentó acostumar a los indios rebeldes a cultivar y a la cultura y vida política occidental. Enseñándoles sus doctrinas y todo un proceso de evangelización, siendo esto difícil en la zona serrana.

En 1599 se descubren las minas de Escanela, con este nuevo acontecimiento empieza una movilización de personas para explotación de las minas y reparto de zonas para mineros. La explotación minera, organizada desde el principio por Francisco de Cárdenas a través de la primera compañía minera, junto con Francisco Ladrón del Castillo, marcó rápidamente la dinámica de la población en cuantos a sus actividades que realizaban.

En 1609 se dio un acontecimiento político-administrativo importante la fundación de la alcaldía mayor de Escanela, que tendría competencia sobre una buena parte de la sierra. En ese mismo año se empezó a construir la iglesia y se terminó en 1614. (Martinez, 2013)

1640 Es retirada la alcaldía mayor de San Pedro y es concedida a la Villa de Cadereyta.

El Real de San Pedro Escanela era reconocido dentro de la jurisdicción de los 13 Reales de Minas dentro de la alcaldía mayor de la villa de Cadereyta (Muñoz, 2010).

Para 1705 mientras en otras zonas de la sierra se desataban problemáticas referentes a los indígenas, en Escanela las cosas iban de forma tranquila y progresiva.

1742 el virrey otorga a Escandón una total autoridad sobre la jurisdicción de la Sierra, sin que las autoridades locales, civiles y religiosas, lo pudieran impedir.

En ese tiempo solo podían localizarse tres puntos geográficos principales, el primero en la villa de Cadereyta estando clasificadas como zonas ganaderas y de mina, el segundo punto es Escanela teniendo como único fin la extracción minera, y el tercero Jalpan y Xilitla zonas dedicadas a agricultura y ganadería.



Copia de Cedula Real de San Pedro Escanela

Organización económica

El 80% de la comunidad se dedica a labores de agricultura, tanto en la comunidad como en el extranjero y solamente el 5% desempeña una actividad ganadera exclusivamente. (INEGI, 2010)

Aunque también se cuenta en la comunidad con comercios de diferentes giros entre ellos, misceláneas, fondas, papelerías, cibers, bares, rosticerías, panaderías y que van subsistiendo por la localidad.

La agricultura marcada por el maíz que es de temporal y en algunas partes de riego, también se cultiva frijol, garbanzo y calabaza. La extensión territorial abarca aproximadamente 30 hectáreas.

La ganadería que se desarrolla en la zona es crianza de vacas, borregas y caballos, aunque también se crían chivas, puercos y algunas aves de corral como la gallinas, guajolotes y patos.

Ejido

Parte de la comunidad está en régimen ejidal se compone de:

Asamblea general: máxima órgano interna, está formado por todos los ejidatarios en pleno goce de sus derechos.

Comisariado ejidal: nombrado por la asamblea general y es representante del ejido y se responsabiliza por llevar a cabo las resoluciones tomadas por la misma. Está constituido por un presidente, un secretario y un tesorero, éstos son nombrados cada tres años.

Consejo de vigilancia: nombrado por la asamblea general, tiene como función vigilar las actividades que realiza el comisario ejidal.

Los ejidatarios podrán acreditarse con una credencial provisional que al efecto expida el comisariado y que deberá llevar la firma del Delegado Agrario, quien remitirá un duplicado de estos documentos al Registro Agrario Nacional, a fin de que éste expida la credencial definitiva.

Habrán tres clases de asambleas generales de ejidatarios: ordinarias mensuales, extraordinarias y de balance y programación.⁷

Pequeña propiedad

En la comunidad ya no hay tierras comunales, ya en su mayoría hay pequeña propiedad.

7

http://www.pa.gob.mx/pa/conoce/publicaciones/estadisticas_agrarias_2006/Marco%20legal/por%20municipios/04.pdf

En la pequeña propiedad utilizan sus tierras para cultivar o sólo dejan su terreno con vegetación para posteriormente heredarlo y que la trabajen sus familiares si es el caso que sea fértil, sino es fértil el terreno se vende o se construye.

La utilizan también para criar ganado vacuno, ovino, caprino o porcino.

Hay un notable abandono de sus tierras, ya que las nuevas generaciones no les llama la atención el trabajo del campo y se ven incentivados por migrar y buscar el sueño americano.

Entre lo rural y lo urbano

La comunidad aún se considera rural, aunque viendo el panorama actual, esta caracterización puede ya no ser tan adecuada, ya que la comunidad tiene servicios que se pueden considerarse como de ámbito urbano,

Los servicios con los que cuentan son: agua, luz, salud, pavimentación, drenaje y sistema de televisión vía satélite, un ciber y en ciertas zonas de la comunidad tienen señal de telefonía celular.

Las casas de las zonas son casas grandes, la mayoría de dos plantas, techos de dos aguas, tienen influencia en la estructura y distribución del espacio por la cultura estadounidense, debido a la fuerte migración que se suscita en la zona.

El desarrollo en la comunidad le permite tener lo necesario para estas condiciones urbanas y ofrecer servicios de calidad, al comparar las características con las que cuenta esta localidad con las demás podemos afirmar que está dentro de la categoría de condición urbana.

Por el lado cultural, se da el gran cambio dejando de lado la producción del campo como actividad primaria, y también el abandono de las tradiciones y costumbres.

Las diferencias sociales ya no se manifiestan solo en lo económico o por el lugar que se ocupa en la producción, sino que se expresan en lo simbólico, en lo que consume y la forma de uso de los objetos.

Usos de suelo

Hay pobladores que tienen cultivos en su casa, aparte tienen sus propios solares o huertas en otras partes de la comunidad. Cabe mencionar que la mayoría de las casas tienen en el jardín, algunas plantas medicinales, de ornamento, árboles frutales, plantas aromáticas y para cocinar, entre otras.

La mayor parte de uso de suelo la ocupan zonas habitacionales, que se encuentran distribuidos por el lugar, el crecimiento que se da en esta comunidad no es uniforme, se localizan las casas de forma dispersa.

Los caminos, carreteras, senderos y veredas también son parte del uso de suelo, y son importantes en la comunidad para comunicarse con los demás poblados.

El suelo para pastoreo de ganado es una parte importante en la zona ya que muchas personas subsisten de esta actividad económica.

Las calles y el centro de la comunidad se realizan las fiestas civiles como bodas, quince años, primeras comuniones, bautizos, entre otras o religiosas que incluyen a toda la población como fiestas patronales, festejo de alguna procesión.

También son usadas las plazas principales para la vendimia de productos varios como los de la canasta básica en los tianguis que se ponen los domingos y cuando entregan los apoyos próspera.

Producción agrícola

Aproximadamente el 10 % de las 30 hectáreas del asentamiento de San Pedro Escanela son destinadas al cultivo. Es una comunidad donde las personas, en su mayoría, están dedicadas a las actividades del campo y esto representa en la comunidad un importante apoyo para la economía familiar.

La mayor parte de las producciones que generan los habitantes son para autoconsumo, ya que las cosechas son insuficientes para el comercio.

Es importante señalar que sólo cuando inicia la temporada de lluvias siembran, este recurso lo implementan ante la falta de un sistema de riego y tecnología. Además en la comunidad no es apropiado usar tractor, ya que el terreno tiene una topografía accidentada.

La siembra de otros productos se ve limitada por los factores ambientales como los desastres naturales, escases de lluvia, plagas y demás obstáculos que puedan ocurrir.

Productos de autoconsumo

El maíz, frijol, lentejas, papas, chiles, arroz. La mayor parte de la población, aproximadamente un 80% o más siembra maíz y frijol. Estos alimentos son consumidos diariamente por los habitantes, son diferentes los alimentos que se preparan en las festividades particulares como colectivas.

Por ejemplo la dieta básica está compuesta por algunas semillas, tubérculos, pastas y la comida para fiestas es más elaborada como el mole, barbacoa, carnitas, pollo en diferentes estilos, que pueden ser común también en otras zonas, sin embargo sufren una pequeña modificación en su sabor, por las

especias que utilizan, la forma de hacerlo.

Frutas y verduras: manzana, pera, duraznos, naranja, lima, guayabas, tunas, higos, moras, berros, quelites, pemoches, calabaza, chayote, jitomate, aguacate, cebolla, nopales, chilacayote. Algo muy importante de mencionar es que con la fruta de temporada hacen algunos licores o mermeladas que les han enseñado hacer por parte del municipio en algunos talleres impartidos.

La mayoría de estos productos los cosechan y preparan los habitantes, pero también su obtención es por medio de mercados, tianguis y de los negocios de venta de abarrotes y demás productos que requieren son traídos de Jalpan de Serra, Pinal de Amoles, Ciudad de Querétaro y San Luis Potosí.

Organización para el trabajo

La participación es comunitaria, todos trabajan para beneficio de todos mencionamos el nombre de faenas, por medio de los cuales cada uno de los jefes de la familia representa un beneficio de la comunidad y familiar.

El salario promedio que se le da a un peón en la población es de \$100.00 al día aproximadamente, para quienes realizan actividades pagadas, ya que cabe mencionar que gran parte de la comunidad trabaja en sus propias tierras cuya paga es sólo mantener la cosecha de acuerdo a sus necesidades.

Artesanía Local

Solamente dos personas se dedican a la carpintería, una tiene un taller en el pueblo y otra en sus ratos libres o cuando se solicita un trabajo especial.

Hechura de comal de barro con una piedra que brilla llamada “chililite”, se va a

sacar la piedra, que la ubican en un cerro a unos 2 km de llegar a San Pedro el Viejo, se trabaja la piedra, es decir se muele hasta que quede casi hecha polvo, posteriormente se combina con el barro, agua y se mezcla todo hasta que quede una consistencia uniforme y sin grumos, ya cuando está de esta forma se procede a dejar en un recipiente, antes de que sea luna nueva o luna llena se procede a formar el comal, ya que se quedara serenando en cualquiera de las dos fases de la luna, ya que argumenta la artesana que es importante porque si no se realiza de esta forma el comal se cuarteo o se bota del centro.

El costo de los comales va desde los 70 hasta los 100 pesos dependiendo el tamaño de este.

Migración

En la mayoría de los casos los migrantes son del sexo masculino; en su mayoría radican en el sureste de los Estados Unidos y Canadá.

Estos son los lugares a los que se van a laborar fuera de su comunidad: Tampico, Querétaro, Jalpan, Estado de México. Los trabajos que realizan son de obreros, albañiles o de recolectores.

Otro factor influyente, es la carencia de apoyo para continuar su preparación académica una vez concluida.

En la comunidad es muy notoria la influencia de la migración ya que las personas que se encuentran en fuera de su casa mandan dinero para la realización de las festividades religiosas y se ve claramente un proceso de aculturación en toda la comunidad, adquiriendo modismos, formas de vestir, música en sus vidas diarias.

Migración total

Como se mencionó anteriormente no solamente los hombres migran, sino también la mujer se ve forzada por diferentes circunstancias a migrar, por ejemplo ser madres solteras, separación de la pareja, abandono de la pareja y algunos otros más.

Tasa de porcentaje total

COMUNIDAD		POBLACION TOTAL	EMIGRANTES	TASA
San Pedro Escanela		645	35	5.42

Fuente: Censo de personas emigrantes, San Pedro Escanela de Agosto 2009 - Julio 2010.

Migración por Sexo

COMUNIDAD	FEMENINO	TAS A	MASCULINO	TAS A	TOTAL	TASA
San Pedro Escanela	15	14.2	20	19.4	35	33.3

El caso de las madres solteras está presente en la comunidad y migran buscando un mejor futuro y bienestar para su hijo o hija.

La discriminación que la mujer sufre con respecto al hombre a todos los niveles se agudiza en el caso de las madres solteras que, desde el momento en el que la sociedad les cuelga la etiqueta de marginadas, por el simple hecho de haber tenido un hijo fuera del cauce establecido, se enfrentan con un futuro desolador plagado de marginaciones y restricciones, tendentes a impedir un auténtico desarrollo en todas las facetas de la vida personal

y de relación humana, tanto de la madre como del hijo.
(Barregui, 1978, pág. 59).

Esta situación en las comunidades es más propicia y es un factor que determina que la mujer migre pero en el camino se le presentan más problemas que a los hombres, nuevamente sujetas a su condición de ser mujer.

Esta situación es muy marcada por que pudimos apreciar las casas en total abandono y en sus cocheras tenían camionetas del año, que son lo que particularmente los hace distinguirse de todos, ya que en muchas ocasiones compiten por quien trae la mejor camioneta.

Medios de Comunicación

La radio y la televisión; la señal es escasa y de poca calidad debido a la geografía de la comunidad.

La mayoría de las personas no escucha la radio, son más de comprar discos, USB con música para escucharla en sus momentos libres o cuando realizan un quehacer.

Las personas que desean ver la Televisión, optan por contratar el servicio de televisión de paga mensual SKY.

No hay señal de celular y para resolver este problema se cuenta con dos cabinas telefónicas en la localidad. Aunque se puede ir a dos sitios específicos donde pueden buscar señal telefónica que está situado por la hacienda así llamado un lugar donde hay corrales de animales, y el otro espacio es en la ermita de la virgen camino a San Pedro El Viejo.

La geografía del lugar influye en que los servicios de comunicación no sean aptos para el desarrollo, así como las carreteras, o caminos que puedan estar en

condiciones viables para transitar.

Energía Eléctrica

El servicio de electrificación se introdujo en el año de 1986, con una cobertura actual del 100% de energía intradomiciliaria, y alumbrado público. Casi todas las viviendas de la comunidad cuentan con electricidad, las viviendas que no cuentan con este servicio es porque no han solicitado el mismo o porque les fue suspendido.

La energía eléctrica que abastece a las comunidades depende directamente de la planta generadora del Municipio de Río Verde, San Luís Potosí. En San Pedro Escanela, se cuenta con 2 transformadores aun así, por el tipo de clima en esta comunidad, continuamente se queda sin energía eléctrica el pueblo.

Agua

El agua que se dispone en la comunidad es proveniente del manantial nombrado “Agua de la Virgen”, el cual se encuentra dentro de la misma comunidad y se le ha colocado un sistema de depósito con tomas para tubería para su conducción hacia las viviendas más cercanas.

En la comunidad ha existido un problema constante ya que su sistema de tuberías desemboca en una fosa séptica que desborda su contenido cerca del río que pasa por la comunidad y contamina el agua, la población ha emitido quejas orales y escritas y las llevaron a la presidencia de Pinal de Amoles donde las soluciones que han aplicado no han sido efectivas para remediar el problema.

Plazas y Jardines

Hay una plaza principal con kiosco al centro, éste fue inaugurado el 15 de septiembre del 2009, alrededor se encuentran los comercios Diconsa, tiendas de abarrotes y papelerías y a un costado la Iglesia de la comunidad llamada San Pedro. En la explanada de la plaza todos los domingos, días festivos y días de pagos de programa Prospera se reúnen los comerciantes en un tianguis y la gente de las comunidades aprovecha para comprar sus víveres.

En el kiosco por las tardes, entre las 5:00 y 10:00 pm, se reúnen jóvenes de la comunidad y de otras localidades vecinas como del Murciélagos y Durazno el Grande.

El kiosco es un área común y también es una parte importante de la fiesta que se realiza en honor a San Pedro y aquí se llevan a cabo la mayoría de los eventos. Es el espacio público recreativo donde realizan la mayoría de sus actos festivos y demás, es para niños, jóvenes, adultos y personas de la tercera edad es parte de su convivencia.

Los habitantes de la comunidad nos mencionaron que antes no estaba el kiosco pero había un poste en el que castigaban a las personas que hacían actos indebidos, por ejemplo robar; los azotaban o sólo los mantenían ahí para que aprendieran la lección.

Otro jardín está situado al lado de la delegación y cuenta con jardineras, palmeras pequeñas y álamos con una altura aproximada de 15 m. Este lugar no es tan frecuentado por los habitantes, sólo es utilizado para las juntas convocadas por la delegación en las que informa a la población sobre los programas.

San Pedro Escanela es una comunidad tranquila, sus habitantes no permanecen en la calle después de las 10:00 pm.

Infraestructura de salud

Existen en el Municipio, IMSS, ISSSTE, DIF, y SESEQ. Solamente en caso del SESEQ, se encuentra con segundo nivel de atención en la sede jurisdiccional de Jalpan.

De las otras instituciones se deben trasladar a Cadereyta, San Juan del Río o Querétaro, para recibir atención de segundo nivel.

La comunidad de San Pedro Escanela cuenta con un Centro de Salud el cual fue construido hace 18 años aproximadamente, dependiente directamente de la Secretaria de Salud del Estado. Está dividido en, una sala de espera, dos consultorios, de los cuales, uno se encuentra la farmacia, y en otro se realizan curaciones, toma de pruebas como por ejemplo: citologías y la sala de expulsión Cuenta con una fosa séptica, actualmente conectada con una red de drenaje, la cual aún no entra en servicio; cuenta con los servicios de urbanización como son agua entubada que se almacena en la cisterna y luz eléctrica.

Además tiene un área de vacunación, un consultorio dental, sala de hospitalización con dos camas, un baño completo para el personal, un baño completo para pacientes, una residencia médica con baño completo, dos bodegas, ropería, cocina, patio de servicio interno, área de jardín y estacionamiento

Hay un equipo de salud, un médico de base, un médico pasante, un odontólogo en el turno matutino, además de una enfermera y un enfermero y un promotor de salud.

El horario de consulta matutino es de 08:00 a 15:30 hrs. Atendido por el médico de base y el médico pasante, posteriormente este último se queda de guardia en el Centro de Salud para atender urgencias con una disponibilidad de 24 hrs al día, con derecho de descanso de 3 días, cada 15 días.

En las comunidades, los maestros y los trabajadores del centro de salud, así como sus familiares tienen derecho al ISSSTE, sin embargo para recibir la atención deben de desplazarse hacia Jalpan. Lo que genera gastos, por lo que optan por los servicios de SESEQ.

El centro de salud brinda atención y maneja los expedientes de 8 comunidades las cuales de mayor a menor población son: San Pedro Escanela, Tonicato, Las Joyas, El Aguacate, Durazno de San Francisco, San Rafael, El Durazno Grande y Agua Verde.

En la cuestión salud las mujeres son las que van con frecuencia a hacer uso del centro de salud, ya que el papel que desarrollan en la comunidad es ser protectoras, cuidadoras de sí mismas y de la salud de su familia. Por el otro lado el hombre no tiene presencia en este espacio, ya que según lo marca la comunidad él debe de ser aguantador y proveedor.

Organización política

La estructura interna está basada en:

1. Delegado municipal: con el cual cada tres años se elige por la comunidad, democráticamente. Y es el encargado de mantener el orden en la comunidad, es libre de acudir a resolver los problemas y dar solución a las necesidades comunales de la población. Las elecciones se llevan en la comunidad y se somete a votación los candidatos. El cargo del delegado dura tres años, inicia funciones un mes después de la administración municipal y estatal, o de las dependencias civiles; su cargo termina un mes después de la entrada de la nueva administración.
2. Subdelegados: estos existen en algunas de las comunidades aledañas a San Pedro Escanela.

3. Secretaria de registro civil encargada de mantener actualizado y llevar los registros de matrimonio, actas de nacimientos, defunciones, conciliaciones y arreglos de diferencias entre las personas.

4. Secretaria auxiliar: apoya a la secretaria del registro civil y al delegado en elaboración de archivos, entre otras funciones.

5.- Comités: integrados por un presidente, un secretario, un tesorero y dos vocales, los cuales se forman cada año, cabe mencionar que los integrantes de cada comité participa de manera voluntaria.

Comunidades a relacionadas con la delegación San Pedro Escanela

Agua Verde, San José Cochinito, Las Joyas, El Chuveje, La Mojonera, Mabí, Pie de la Cuesta, El Sabino, Piedra Parada de Santa Rosa, La Cebolla, Agua del Maíz, La Colgada, Limón de la Cruz, Tierras Coloradas, El Mezquite, Medias Coloradas, El Timbre, El Carrizalito, San Isidro, Loma de Guadalupe, San Pedro el Viejo, Durazno el Grande, El Murciélago, Casas Viejas, El Aguacate, Durazno de San Francisco, Loma Larga, El Ranchito, El Refugio, Agua Amarga, Agua Fría y Tonicato.

Estas son las 33 comunidades que pertenecen a la delegación de san Pedro Escanela.

Organización Social y Familiar

Las familias en las comunidades son del tipo nuclear, tiene como características el clásico esquema dominante como la mayoría en México, con un sistema patriarcado riguroso.

Actualmente hay diferente tipo de familia que no son de esta estructura nuclear predeterminada por la sociedad, por ejemplo la familia compuesta por la abuela y nietos, este caso es muy frecuente por las personas que migran y dejan a sus hijos al cuidado de sus abuelas, otro tipo de familia es la de padres y madres divorciados, padres solteros, y madres solteras, esta última siendo la que con mayor frecuencia es conocida en la sociedad que no es aceptada y que se da una rechazo total por nuestra sociedad queretana.

Estos casos de tipos de familia son habituales encontrarlas en la comunidad, por las circunstancias que los orillan a dejar en manos de los abuelos a los niños para que ellos estén en su lugar de origen.

También existen familias compuestas por personas de la tercera edad, ya que sus hijos y nietos no viven en la localidad o en las cercanías a esta, y se ven forzados a depender de vecinos y personas de la comunidad que los apoyen.

Rutina Diaria

Su día de la mayoría de la población comienza aproximadamente a las 6 de la mañana, hora en la cual la mujer se levanta a preparar el desayuno del marido, él también se levanta para iniciar su jornada laboral diaria.

La mujer prepara actividades de limpieza, lavado de ropa y preparación de alimentos. Cuando llega el marido y los hijos de la escuela, la madre sirve de comer.

Terminada la hora de comida el esposo se dispone a descansar o a beber agua ardiente o cerveza en la plaza con sus amigos. Los hijos pastorean y buscan la leña para la fogata.

Aunque en la mayoría de las casas utilizan la estufa de gas, continúan con la leña al mismo tiempo.

Al terminar dichas actividades realizan sus labores escolares y posteriormente pasan un rato de juego en la cancha; ya por la noche, ven televisión y si es que cuentan con el servicio, si no duermen para comenzar un nuevo día.

Educación

Existe un jardín de niños preescolar “Miguel de Campa”, el cual cuenta con un turno matutino, aproximadamente tiene un total de 39 alumnos, 5 en primero, 15 en segundo y 19 en tercero.

Una primaria la escuela “Miguel Hidalgo”, la cual cuenta con dos turnos matutino y vespertino (1º, 2º y 5º se llevan en matutino y 3º, 4º y 6º por la tarde), con un censo actual de 119 alumnos, 20 en primero, 19 en segundo, 21 en tercero, 20 en cuarto, 25 en quinto y 14 en sexto.

Hay una escuela tele-secundaria “Ricardo Flores Magón”, que cuenta con tres grupos en el turno de la mañana con un maestro por grupo, actualmente con 63 alumnos, 23 en primero, 20 en segundo, 20 en tercero.

También se cuenta con video-bachillerato, el cual tiene grupos variados según el semestre, en el semestre que concluyo se encontraban un total de 110 alumnos, en segundo semestre formado por 2 grupos son 41, cuarto semestre 38, sexto semestre 31. Hay 6 maestros que imparten diferentes clases.

Existe en San Pedro Escanela un lugar llamado el CCA (Centro Comunitario de Aprendizaje), el cual cuenta con 9 computadoras y servicio de Internet, disponible para la población abierta de lunes a viernes con un horario de 10:00 hrs a 17:00 hrs, con una cuota de recuperación voluntaria por los servicios utilizados.

También en el CCA se encuentran 3 grupos formados por INEA, de los cuales dos imparten educación a nivel primaria y una a nivel secundaria. A pesar del alto índice de analfabetismo, que existe en la comunidad se puede observar el gran conformismo por parte de sus pobladores y el poco interés por aprender a leer o a escribir.

No se cuenta con áreas de lectura ni acervos bibliográficos en la comunidad.

Religión

La religión en la mayoría de las comunidades es pilar importante dentro de la familia y la convivencia con los demás, se crean vínculos de confianza por ejemplo el compadrazgo, hay una interacción mayor de las mujeres en este espacio religioso y lo ocupan como espacio de recreación y deslindarse por un momento de sus tareas domésticas.

La gente mantiene hábitos y costumbres religiosas católicas, la mayoría transmitidas de padres a hijos.

En las comunidades aproximadamente el 95% de la población profesa la religión católica, el 5% restante profesan la religión de Testigos de Jehová (INEGI 2010). Esto debido al proceso de aculturación en la migración.

Se cuenta en la comunidad con una Iglesia católica (parroquia, que es en la que se administran los 7 sacramentos) en donde se oficia misa todos los días a las 6:00 hrs, domingos a las 09:00 hrs y 12:00 hrs para la gente de esta comunidad y sus alrededores, ya que es sede donde se encuentra el Sacerdote. La mayoría de los asistentes son del sexo femenino y dos o tres hombres de la tercera edad.

Esto se debe a que la mayoría de los hombres se encuentran trabajando fuera de la comunidad y los jóvenes no se muestran interesados en la religión, ya que ellos

no consideran necesario asistir a este tipo de eventos religioso, solo mencionaban que hacen una excepción cuando dan comida.

Se realiza una hora de rosario. Cada 8 días se lleva a cabo la misa en el barrio que se asigne, esta los días jueves, concluyendo éste se efectúa un convivio. Se integró un grupo de estudio bíblico y uno de coro religioso.

En cuanto a la religión protestante cuenta con un templo donde se reúnen los domingos de las 11:00 am a las 15:45 pm con una hora de comida, y los sábados se reúnen en grupos para predicar.

Existen casas de reunión en las comunidades de Tonatico, El Aguacate, Durazno de San Francisco y San Rafael.

Fiestas Civiles Y Religiosas	
01 Enero	Festejo de año nuevo
06 Enero	Día de los Santos Reyes
02 Febrero	Día de la Candelaria
Marzo	Peregrinación de Nuestra Señora de Soriano
Abril	Semana Santa
01-04 Mayo	Celebración del Señor de la Salud
28-29 Junio	Fiesta Patronal de San Pedro
Julio	Peregrinación a la Basílica de Guadalupe
24 Julio	Peregrinación a Agua Amarga. Celebración de Santiago Apóstol

Fuente: Local

La fiesta más importante es la celebrada al Señor de la Salud.

Otra de sus fiestas más importantes es la de San Pedro, la fiesta se lleva a cabo del 27 de Junio al 30 del mismo mes. Los preparativos para las fiestas son

organizados por el delegado, las dos secretarías y un pequeño comité, ellos hacen todos los arreglos, los costos, horarios y eventos.

En los días de fiesta, se hace un programa de actividades donde la comunidad y comunidades cercanas se integran.

Todo inicia con una misa, y posteriormente a lo largo del primer día se realizan una serie de partidos de basquetbol.

Más tarde se realiza la bendición de carros y llegada de peregrinaciones, siendo este evento donde la mayoría de las personas asiste, llegan camionetas de varias comunidades y casi todos en su totalidad personas migrantes para ser bendecidas por el padre. A lo largo de la fiesta se ve gente de distintas comunidades, cada una lleva el estandarte de su comunidad respectivamente.

A lo largo de la calle principal se logran ver puestos de ropa, trastes de plástico, películas y cd piratas, herramientas de diversos tipos, así como juguetes, accesorios para dama y venta de comida y bebidas.

En la fiesta se presenció que muchas de las actividades programadas no se lograron realizar y esto debido a que la población no se guía por su reloj, sino por la claridad u oscuridad del día y noche.

Se realizan celebraciones masivas como bautizos, confirmaciones, primeras comuniones y misas por la salida de las escuelas. En todas ellas están presentes diferentes comunidades.

.

Por las noches hay eventos musicales, van desde bandas de huapango, como solistas, las personas se reúnen alrededor del kiosco que es donde se hacen estos eventos musicales.

La gente baila, canta o asiste a los juegos de basketball que hay a lo largo del día.

Por la noche suele haber tocadás de grupos invitados por la cervecería que patrocina parte de la fiesta, los costos varían entre \$50 a \$100 pesos por entrar.

También están las tocadás para celebrar la salida de los jóvenes del video bachillerato, llevando luz, sonido y espuma.

La fiesta termina con la retirada de los puestos ambulantes de la calle principal y concluyendo las celebraciones religiosas.

Estas festividades muestran sus tradiciones, costumbres y formas de vida, así como la organización que tienen como comunidad, donde la mayor parte de la población se une para hacer su fiesta en honor a su santo patrono especialmente.

La religión es algo muypreciado en los espacios rurales donde es el sustento de familias referente a tener esperanza de que no les pase nada, han crecido con esa formación religiosa y determina el cómo son, que hacen y cómo viven su cotidianidad, frecuentemente cuando se acerca uno a las casas puedes ver santos, rezos y altares en las casas, es parte de ser quienes son, su identidad está formada por la religión como base primordial apoyada por la familia.

Las festividades son parte esencial de la religión porque es un festejo a su credo y también se puede ver desde otras perspectivas como por ejemplo una empresa que recolecta dinero a sus migrantes y que la mayoría de los gastos ellos los ponen y también el estado apoya y pone parte por medio de la delegación y municipio.

Actividades culturales en relación al cultivo

En el ciclo agrícola en San Pedro Escanela se siembran las milpas, y se realiza un ritual para que llueva y es la procesión de la Virgen del Rosario la procesión se

realiza en el mes de julio, la encargada de llevar la virgen es una niña o joven de 14 años y que ya la bendijo el sacerdote.

La procesión inicia en la iglesia, se recorren las calles principales, la gente se va integrando a lo largo del camino para acompañar a la Virgen a su destino, llevando flores de diferentes tipos.

El camino es de terracería siendo este paralelo a la calle principal, esperan a la gente que se integra, entonando alabanzas a lo largo del peregrinar.

Mientras se va en la procesión se entonan alabanzas y se echan cuetes, quien empezó las alabanzas fue una señora de aproximadamente 60 años, tez morena, con una estatura aproximada de 1.55m y un peso aproximado de 60 kg, su cabello es entre canoso, y traía un vestido largo hasta las rodillas y también portaba un rebozo negro con rayas blancas.

Después el camino se reduce y sólo puede pasar de una o dos personas, teniendo una buena organización de quien lleva las flores, la Virgen y el sacerdote va guiando el rezo.

Ahí en ese camino hay un álamo de aproximadamente de 15 a 20 m. a unos 20 metros esta un techo de láminas y palos o troncos adornados con un manto blanco y con papel china color azul y blanco.

Colocan floreros en las partes laterales de donde pondrán a la Virgen y dos veladoras, en la parte inferior también ponen dos floreros más grandes con flores de distintos tipos que hacen más vistoso su altar. Las flores que se ponen en el florero son: azucenas, margaritas, rosas (blancas, moradas, rosas, rojas).

La virgen se coloca en una mesa cubierta con un mantel blanco, en la parte de atrás de la virgen se coloca una jarra blanca con agua, este tipo altar está a las faldas del cerro y delante del manantial que abastece de agua potable a la comunidad.

La gente que asistió fue 80 aproximadamente, entre edades de 6 meses-80 años, hombres solo asistieron 20 y el resto eran mujeres, la mayoría de ellas llevan reboso blanco y niños.

Se rezó un rosario, cantaron alabanzas, al terminar el rezo se realizó una misa por la misma causa de que lloviera.

Este ritual que hacen está retomando su fuerza puesto que los pobladores comentan que ya se había perdido y que año con año se vuelve a retomar, haciendo más enriquecedora su fe y comunidad.

Esperan que la virgen les conceda el milagro de que llueva para que tengan una buena cosecha.

Otro motivo importante por el cual se hace esta procesión con la virgen en la comunidad es para que no haya heladas y se vean afectados en sus cosechas y que les echen a perder.



Foto de la virgen del rosario San Pedro Escanela

Música

Existe un grupo de jóvenes que se reúne varias veces a la semana dentro de la iglesia para practicar en el coro, algunos de los instrumentos ocupados son guitarras, violín, pandero.

La influencia musical es de huapango en su mayoría, los jóvenes del lugar tienen preferencia por este tipo de género y se hace presente en sus festividades.

Otro tipo de música es el hip hop que este género proviene más por la aculturación que pasa con el contacto de migrantes con la población de la zona.

Este tema resulta interesante ya que en base a los gustos musicales que escuchan las personas en la comunidad, se pueden percatar los procesos de aculturación que ha tenido cada persona, porque no es lo mismo que escucha un niño, joven o adulto y ahí nos damos cuenta con que ha tenido contacto.

Por ejemplo en la zona serrana la mayoría escucha corridos, narco corridos, banda y norteñas, esto nos dice que hay una influencia muy vinculada con los estados del norte.

Medicina Tradicional

Se entiende medicina tradicional según la OMS como: Todo el conjunto de conocimientos, aptitudes y prácticas basados en teorías, creencias y experiencias indígenas de las diferentes culturas, usados para el mantenimiento de la salud, así como para la prevención, el diagnóstico, la mejora o el tratamiento de enfermedades físicas o mentales.⁸

Cabe destacar que existen en todas las localidades la creencia de algunas personas que realizan limpiezas u otras actividades, mejor conocidos como curanderos, hueseros y parteras.

⁸ Fuente: http://www.who.int/topics/traditional_medicine/definitions/es/

En esta comunidad la gente comenta que existe una persona que realiza limpiezas aunque no dijeron la ubicación ni nombre de la persona.

Dentro de su medicina tradicional, se encuentran los tés para diferentes tipos de dolencias, algunas de ellas son:

Hierbabuena, manzanilla, eucalipto, ajeno, hierva del pastor, ruda, epazote, manrubio, agenciana, sinonillo, hinojo, romero, tintumui, hierba del negro, cola de caballo, canela, rosa de castilla, gordolobo, poleo verde, poleo blanco, arnica y gobernadora.

Se mencionaron solo algunas para que sirven y como se preparan:

El té de hierbabuena sirve para quitar dolores de estómago, desinflamar y relajar el cuerpo. Su preparación es sencilla solo se pone a hervir el agua y cuando está en punto de ebullición se coloca las hojas de hierbabuena es opcional cuando es para el estómago colocar unas hojas de guayaba.

El té de cola de caballo sirve para mejorar la circulación de la sangre, hemorroides y para la infección de vías urinarias, su preparación es de la misma forma que el té de hierbabuena. Solo que cuando es para las hemorroides se hacen baños de asiento.

El té de eucalipto sirve para abrir las vías respiratorias y poder ayudar a tener un buen funcionamiento de los bronquios y pulmones, su preparación es la misma cuando está en punto de ebullición se ponen las hojas y se le agrega un poco de miel de abeja.

Muchas de ellas no se encuentran en la zona, pero se pueden comprar en la cabecera de Pinal de Amoles, Jalpan y Querétaro.

Algunos de los remedios caseros que pudimos encontrar fueron:

Cuando se sume la móllera a un bebé, se debe esperar a la aurora, el niño se

toma por los pies, bocabajo y se le debe golpear en las plantas de los pies.

El empacho se quita con el epazote, acompañado de los polvos de bismuto, como té; otra forma de quitarlo es machando varias plantas y se le unta al niño por todo el cuerpo, se le debe dejar así toda la noche y por la mañana bañarse.

Durante la infancia se adquieren diferentes saberes que van reproduciendo a lo largo de la vida, un saber muy particular de estas y otras zonas es el reconocimiento y utilización de Medicina Tradicional como plantas medicinales, o las diferentes maneras de curar. Es vital conocer cómo se involucra la comunidad en el transmitir de sus saberes y pasan de generación en generación formando parte de la identidad e ideología de sus pobladores.

Tradiciones

La tradición dentro de la comunidad tiene un valor muy importante ya que demuestra quiénes son y generan un sentido mayor de apropiación del espacio fortaleciendo su identidad.

Dentro de sus tradiciones más importantes entran los valores sociales y religiosos, algunos de ellos son:

- Casarse por la iglesia y tener una familia

Es algo estipulado en el marco social de la comunidad tanto para hombres como mujeres, con carga más social a la mujer por el hecho de verse como una figura de reproducción.

Dentro de este parámetro tiene que ser una mujer que salga de blanco de casa, virgen, con la aprobación de los padres mediante el hecho de la pedida de mano, el hombre tiene que tener un trabajo y una casa donde pueda estar la mujer,

aunque hay sus excepciones si es el único varón en casa él tiene que irse a vivir donde su familia y tener una figura de proveedor tanto para sus padres como para su esposa.

- El tener un trabajo

Este punto es más relacionado con el hombre, ya que se relaciona siempre al hecho de que él tiene que ser la figura que lleve la comida a casa y vista a la familia.

También estará vinculado con la fuerza y trabajos pesados

- Ir a misa cada domingo

Es para las familias nucleares, que tienen que cumplir con este punto ya que la mayoría asiste con sus familias completas en su mayoría.

- Hacer peregrinaciones

O cumplir con el deber ser católico, las religiones en su mayoría aplican sus reglas de cómo ser un buen católico, un buen ser humano y sobre todo un integrante de la familia, es por ello que se deben de cumplir con lo que se profesa en ello. Ya que desde niños han tenido esa formación religiosa.

Otras de sus costumbres es que por parte de los migrantes regresan a la comunidad a visitar a sus familiar y construir sus casas o simplemente visitarlas.

Los migrantes tienen un rol muy impórtate dentro de las tradiciones de la comunidad, ya que ayudan económicamente y al regresar muestran a las nuevas generaciones lo que pueden lograr al migrar.

Otra tradición es la del día de muertos, las personas van al panteón para adornar las tumbas y recordar a sus seres queridos, llevando algún alimento, flores, bebida para compartir.

Mitos

Dentro de sus mitos se encuentra la presencia de duendes y nanitas o brujas, así como luces.

Algunos de los relatos que nos lograron contar, fueron acerca de duendes, niños pequeños algunas veces desnudos otras con ropa, que se veían en los caminos, panteón y terrenos de San Pedro Escanela, en algunos de los relatos se les veía molestando a los animales.

También comenta la gente que los duendes hacen trenzas a los caballos o amarrando a los puercos a los árboles, así como jugando con niños y molestando a los adultos perdiéndolos por algunos días.

Las nanitas o brujas, son mujeres que por las noches buscan a los niños pequeños para chuparlos en diferentes partes del cuerpo ya sea cuello, lengua o partes íntimas, llegándolos a matar.

Para proteger a los niños de esto, suelen poner tijeras en forma de cruz o dos agujas en forma de cruz baja la almohada o en la cabecera.

Fueron escasos los casos que nos hablaron de las luces en el cielo, algunos veían una luz en algún cerro lejano que cambiaba de colores o parecía una bola de fuego que luego desaparecía rápidamente.

Habitación/ casa

Las viviendas en su mayoría son construidas de concreto o con capas de concreto sobre adobe, de uno a dos plantas, pisos de cemento, algunos techos eran de lámina, concreto o carrizo, tienen en promedio de 2 a 4 dormitorios, así como cocina con estufa y fogón, están hechas aun de forma tradicional y fuera de la casa en otros casos la cocina ya está dentro, el fogón sigue siendo muy ocupado y

no se deja de lado a pesar de que cuentan con estufas.

La mayoría de las casas cuentan con baño o letrina, los baños se encuentran ya dentro de la casa y las letrinas están fuera de la casa ubicadas a distancias apropiadas lejos de pozos y posibles tubos subterráneos de agua potable.

Por las tardes las personas se reúnen afuera de sus casas o en la plaza principal.

CAPÍTULO IV. PROYECTO DE MODELO INTEGRAL DE LA SIERRA GORDA QUERETANA

Percepción del concepto de turismo en San Pedro Escanela.

El concepto de turismo desde la perspectiva del visitante se entiende como la forma de romper la rutina y otorgarse un descanso para poder continuar con la el ritmo y las actividades que llevan en la ciudad.

Es necesario saber la interpretación de los pobladores de la comunidad de San Pedro Escanela y sus alrededores, sobre al concepto de turismo para valorar la aceptación de la propuesta del proyecto.

José Sánchez, 16 años, comunidad El Mezquite

Son lugares atractivos donde a cada individuo le gusta conocer, saber su historia, conocer el medio que lo rodea pero sobre todo visitar cada lugar.

Lizbeth Silva Saldívar 14 años, San Pedro Escanela

El turismo es la práctica que realizan las personas para conocer otros lugares y también poder conocer las culturas del lugar, tradiciones y formas de vivir.

Dulce Carranza Guardado 17 años, Tonicico.

El turismo es algo muy bonito porque conoces, vives, experimentas, desarrollas todo lo que haya en distintos lugares y sabes diferenciar todo tipo de lugares.

Blanca Hernández Jiménez 17 años, Tonicico.

Yo pienso que el turismo son los lugares más que llaman la atención a las personas, les explica sobre su historia. El turismo, además de que se muestran lugares bonitos, ayuda al desarrollo económico del lugar en donde se encuentra la atención o mejor dicho el lugar o algún monumento en particular.

Diana Guadalupe Rivera Martínez 18 años, San Pedro Escanela.

Para mí el turismo es algo muy interesante porque en el podemos conocer muchos lugares importantes y también podemos aprender muchas historias o leyendas de nuestra comunidad o de las comunidades vecinas de San Pedro Escanela, ya que en ellas se encuentran muchos lugares muy hermosos y leyendas muy interesante que han pasado ahí, por eso creo que el turismo es muy indispensable para nosotros no sólo para saber sino para conocer todos los lugares lindos de nuestro país.

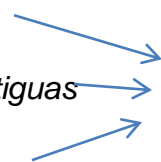
Alejandro Rincón Carranza, San Pedro El Viejo.

El turismo para mí, es más una visita a lugares con bellezas y recuerdos pasados, a eso les ponen el nombre de turismo, es de varias cosas lindas y turismo es de varias cosas de saber sobre cosas interesantes en comunidades rurales y conocer o dar a conocer los centros turísticos y eso es para mí turismo.

Recorrer sitios

Estructuras antiguas

Gastronomía



turismo son sitios que visitan los turistas y

turismo es el lugar donde lo visitan.

Daniel Mendoza Lázaro, San Pedro El Viejo.

Para mí el turismo es como identificar las culturas de una comunidad o puede ser municipios de desarrollo urbano y plantear los conocimientos de ello. Por lo tanto se hace un resumen en todos los conceptos de una comunidad a través de su historia en qué se engrandeció el pueblo y su nombre.

Turismo al igual que todo nos ayuda a practicar lo que se realiza en nuestra sierra a través de la culturas o centros turísticos también para identificar fortalezas y debilidades en ello, y qué no beneficia a la comunidad, sería buscar lo exterior sobre tradiciones, ranchos y tener acceso a los puntos de turismo. También el turismo nos ayuda a identificar todas las tradiciones, culturas, costumbres de todo nuestro entorno mexicano y en sus diferentes identidades o estados.

Regina Guerrero Zúñiga 49 años, San Pedro Escanela.

Para mí el turismo es ir a conocer otros lugares y cosas que no conozco.

Eleazar Vargas Carranza 35 años, San Pedro Escanela.

El turismo es muy interesante porque es un proyecto para beneficiar a las comunidades también tratando de ofrecerle lo mejor al turista para poder contar con su regreso.

Matilde Martínez Sánchez 26 años, San Pedro Escanela.

Es algo muy importante ya que a través del turismo mostramos la riqueza natural, cultural, etc. de nuestro país, pueblo o comunidad, lo que nos permite que más gente conozca y sepa qué ofrecemos. Además de que gracias a turismo se puede

mejorar económicamente y se benefician las personas del mismo lugar que se promueve.

Nieves Hernández Sánchez 18 años, Las Joyas.

El turismo lo considero como una forma de dar a conocer la cultura de un lugar, por medio de él, expresamos las costumbres y tradiciones de la comunidad, es una forma de hacer posible su identidad de la región, lo que identifica y hace ser diferente de otro lugar.

María de la Luz Mendoza Guerrero 16 años, El Ranchito.

Yo creo que esta deriva de turista o viceversa, bueno considero que turismo es como conocer sobre algo en específico, que al conocerlo se tienda a darlo a conocer a otros.

También turismo se refiere a objetos o territorio que en el pasado tuvieron importancia o se involucró en algún cambio, por ello ahora en la actualidad, mediante investigaciones se conocen los orígenes, y es algo muy sorprendente saber sobre los hechos ocurridos en el pasado, incluso es conocer a fondo el hecho, dando explicaciones entendibles como lo es la historia, en él participan diversas personas.

Edith Alvarado Ángeles 15 años, Tierras Coloradas.

Turismo es la sensación o ganas de conocer, descubrir nuevas cosas, antes ajenas a nosotros, pero que nos resultan emocionantes, interesantes e importantes. Por ejemplo, turista pues es aquel que sale en busca del conocimiento de nuevos o conocidos lugares, que explora el mundo de la histórico, aquello que es parte de nuestro existir.

La práctica del turismo ayuda a nuestra sociedad. Promoverla para que personas ajenas o que no son ni pertenecen a nuestro lugar o lugares de origen, es muy importante e indispensable, pues con ello también impulsamos el desarrollo económico.

“Sentirte orgulloso y conocer tu lugar de origen y no avergonzarte de dónde eres, es tu mejor arma, pues ellos darán testimonio de qué y quién eres.”

M. Carmen Hernández Olguín 64 años, San Pedro Escanela.

Yo entiendo como turismo un conjunto de cabañas con un comedor, un baño para servicio de los turistas que gusten bañar o gozar de nuestra cascada y disfrutar de nuestros campos verdes, nuestros arroyuelos frescos y preciosos paisajes.

Juana Hernández Martínez 39 años, San Pedro Escanela.

Turismo son los lugares atractivos con los que cuenta una comunidad. Formados por la misma naturaleza o modificados por el hombre.

Edith Martínez Vargas 25 años, San Pedro Escanela.

Desde mi punto de vista el turismo lo entiendo como los atractivos que se pueden visitar en algún lugar, estos pueden ser atractivos naturales o que el hombre genere por medio de su creatividad.

Hilda Carranza Mendoza 21 años, San Pedro Escanela.

Turismo es la actividad que realiza una persona foránea a cierta comunidad o lugar. Así mismo es una actividad de desarrollo que puede ser una fuente de ingresos muy importante para la comunidad y sus habitantes, por ejemplo los

negocios de la comunidad o el lugar pueden ser hoteles, restaurantes, tiendas, etc. pueden tener ingresos importantes gracias al turismo.

Esta actividad también puede ayudar al desarrollo de la cultura y a la continuación de tradiciones. Eso creo.

Juana Villeda Chávez 39 años, San Pedro Escanela.

Mi opinión sobre el turismo es que está bien que haya más gente, bueno que se interesen por conocer más la comunidad que disfruten del paisaje, de las costumbres de nosotros y por supuesto que hay comercio y más entradas de dinero.

Ma. Irma Saldívar Mendoza, San Pedro Escanela.

El turismo significa para mí que es una alternativa de fuentes de recursos que desafortunadamente no hemos sabido atraer a este lugar pues teniendo paisajes naturales maravillosos y cultura rica en historia, no sabemos cómo ofertar lo que tenemos al turista.

Yesenia Vargas Villeda 14 años, San Pedro Escanela.

El turismo para mí es conocer más lugares, que conozcan más nuestra comunidad y poderla valorar más por nuestras diversas cosas que tenemos.

Luis Ángel Escobedo Villeda 15 años, San Pedro Escanela.

Para mí el turismo es muy bueno porque conocen otros lugares como las Cascadas El Chuveje u otras cosas.

Conocer su percepción nos ayuda a clarificar la idea que tienen sobre el turismo y sobre los elementos que se engloban en este concepto, a darnos cuenta de la apertura que tienen ante un proyecto turístico para su zona y observar si lo perciben de forma positiva o negativa.

A partir de ello se pueden retomar sus ideas para complementar lo que se les presenta en el proyecto y que pueda tener un mejor impacto dentro de la población. De esta forma sus definiciones nos ayudan a poder determinar ciertos parámetros que pueden sustentar la implementación y desarrollo del proyecto en la zona.

Vemos una idea clara, las cabañas, el espacio, los paisajes, enfocado en su mayoría a lo natural, pero también, dicho por algunas personas, recursos desaprovechados y la mayor parte de todos los elementos que tienen en su entorno se dejan sin darles un uso, sin sacarles provecho para la población. Es aquí donde vemos una oportunidad y es necesario brindarles un panorama más amplio sobre lo qué es el turismo y cómo funciona, así como sus beneficios y consecuencias.

Alternativas de turismo

El turismo tiene diferentes tipos de vertientes y en este caso tratándose de San Pedro Escanela una comunidad en la zona serrana de Querétaro, podemos colocarla en el rubro de Turismo Rural pues *“oferta de nuevos alojamientos, actividades mediante el uso y recuperación del patrimonio rural, recursos monumentales, naturales y la arquitectura popular”*. (Garcia, 2005, pág. 27)

Podemos darnos cuenta de que el turista tiene nuevas exigencias para sus actividades recreativas, que existen cambios en su comportamiento y valores, busca ese algo que lo haga sentir diferente; nos atrevemos a decir que es un turismo individualizado, mostrando un interés creciente en buscar la tranquilidad y el contacto con la naturaleza que se le ha negado en la ciudad y está en una búsqueda donde no haya una aglomeración o masificación de personas.

La comunidad de San Pedro Escanela contiene claramente estos parámetros para poder desarrollar un turismo rural y ofertar esta propuesta. Cuenta con una variedad de recursos para generar una atracción y enganchar al turista para que visite la zona:

- Naturaleza
- Cultura
- Rutas/senderos/veredas

Estos tres elementos podemos verlos de forma vinculada en la comunidad ya que está ubicada entre laderas y montañas teniendo así un excelente paisaje y una cascada.

Los pobladores señalan que hay una serie de rutas y senderos que pueden darse a conocer a los turistas y mostrar las plantas medicinales que se encuentran a lo largo de los mismos, además contar mitos y leyendas que ahí suceden.

Un elemento esencial y básico son sus costumbres y tradiciones, que hacen esta región única y especial. Dar a conocer la gastronomía típica, festividades religiosas y no religiosas, festivales culturales y demás eventos que acontecen en la localidad.

Otra opción es la de rescatar y darle la importancia a las actividades deportivas que pueden ofrecerse en la zona como montañismo, recorrido de ríos, ciclismo de montaña, rutas a caballo y senderismo, entre otros.

Mostrando sus aspectos socioculturales como las artesanías, productos elaborados en la región: conservas, licores, pan, o algún otro producto que sea originario de la zona.

Se pueden implementar otras ideas de índole académico y de formación, por ejemplo realizar un estudio de fauna y flora; tampoco hay que olvidar la creación de un sistema de voluntariado abierto a personas que estén interesados en ello.

Expandir a otros países o estados la opción de trabajo-voluntario relacionado con la ganadería, actividades agrícolas, educación, y algunos talleres que puedan desarrollarse en la zona y de esta forma generar un ingreso extra a la comunidad.

Estas ideas que se mencionan son para crear una fuente extra de ingreso en la comunidad a partir del turismo, beneficiando a la mayoría de la población pues se

reutilizarían sus propios recursos y tendría un impacto positivo ya que se generaría una mayor apropiación de su identidad.

La población debe potenciar e implementar estas ideas, además, buscar la mejora constante de su comunidad mediante las diferentes formas de turismo tomando en cuenta los recursos de su zona.

El proyecto tiene como dirección dos tipos de turismo: sustentable y rural vinculados entre sí que buscan generar un buen desarrollo y apropiación de la comunidad hacia proyecto *“El turismo sustentable es la relación directa de los aspectos materiales, naturales y sociales, buscando una evolución en su sistema de desarrollo en aspectos generales, beneficiando a la comunidad y población.”* (Osorio, 2005, pág. 59)

Estos dos tipos de turismo están vinculados estrechamente, el turismo rural como ya lo vimos busca exaltar y dar a conocer todo lo de su comunidad mientras que el turismo sustentable apoya este objetivo pero los beneficios serán para la población, ya que utilizan sus propios recursos para poder generar esas ideas y las propuestas que tienen.

Por ejemplo la adecuación de una casa rural puede ser con los mismos materiales de la zona, madera, una alianza con el carpintero o usar sus conocimientos uno mismo, y para ello mejor lo explicamos con un esquema que nos muestra como hay una relación estrecha que existe en ambos tipos de turismo.

Se realiza el siguiente esquema que nos da una visión de cómo los elementos se fusionan para generar la idea de desarrollo pero en base al turismo, que conjunta tres elementos: naturaleza, patrimonio y cultura, que ayudan a dar una idea clara de cómo generar una propuesta sustentable y complementada por un turismo rural.

La relación estrecha de estos elementos nos dan las bases para generar las propuestas y estrategias y buscar en la comunidad el potencial necesario ante el mercado turístico; atraer a los turistas y llevar a cabo las propuestas que tienen los

pobladores de esta zona, generando así el vínculo con las demás redes turísticas que existen.

Recursos Naturales	Patrimonio Histórico	Manifestaciones Culturales
Paisajes	Arquitectura popular	Folclore
Clima	Museo Comunitario	Celebraciones Religiosas
Caminos, Senderos, Rutas	Artesanías (comal de barro)	Festivales
Fauna	Minas	Gastronomía
Flora		Costumbres y Tradiciones
Cascada El Salto		

Atractivos turísticos en la comunidad San Pedro Escanela.

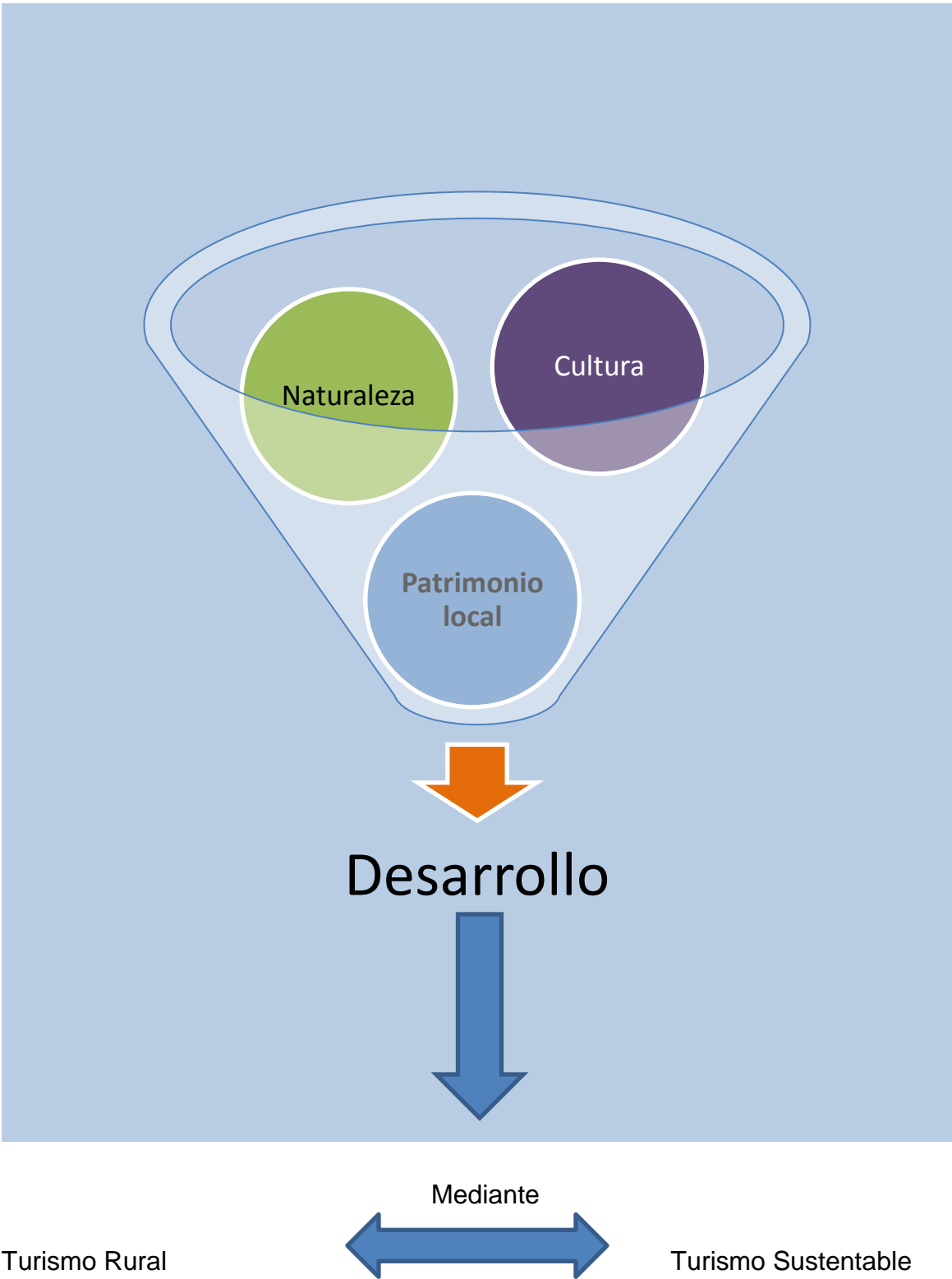


Figura 1. Interpretación visual de los elementos de la comunidad para una construcción del turismo vía del desarrollo.

Estos tres elementos naturaleza, patrimonio local y cultura, son una oferta de desarrollo innovador, es una propuesta para atraer ingresos económicos y dar a conocer lo que pueden ofrecer al turista mediante el turismo sustentable y el turismo rural que son una excelente opción para los nuevos perfiles emergentes de turistas que hay en el mercado.

La comunidad de San Pedro Escanela cuenta con los recursos naturales y elementos necesarios para poder desarrollar y aplicar de manera viable y efectiva un proyecto de turismo sustentable complementado por los tipos de turismo que a continuación se mencionan.

El ecoturismo es una posibilidad más que complementa al turismo rural, pues tiene como finalidad utilizar la naturaleza como elemento principal. Su objetivo primordial es desarrollar propuestas de interés para el turista y generar una concientización de cuidado y protección por las áreas verdes.

Otro tipo de turismo que es común encontrar en la Sierra Gorda, es el de aventura que tiene como finalidad practicar deportes en los lugares propicios para cada uno de ellos, por ejemplo el canyoning, buceo, rapel, ciclismo de montaña y otros deportes. Esta clasificación implica un impacto hasta cierto punto negativo por el uso de motocicletas, cuatrimotos u otros medios de transporte que emiten cantidades de dióxido de carbono y que son agentes dañinos para el medio ambiente.

Y por último el agroturismo que se enfocado hacia identificación de tipos de cultivos, de tierra y más que se encuentran en cada zona; algo similar a estudios de flora, tipo de suelo o producción.

Se pueden mencionar otros como el de fotografía de paisajes, aves y más, también el turismo de espeleología, pero teniendo conocimiento de cómo es la comunidad, con qué elementos cuenta, identificando sus necesidades,

aprovechando los recursos y conocimientos de los habitantes quienes deberán organizarse a través de la capacitación, cursos y talleres informativos.

Requerimientos para el funcionamiento del turismo

Para poder impulsar el turismo se tiene que contar con las medidas y espacios, para ello hablaremos de las necesidades de cualquier espacio o zona que lo implementará.

Desglosaremos cada uno de ellos y el primero es conocer la infraestructura a considerar para impulsar el turismo en la zona.

Infraestructura

Es una dotación de bienes y servicios con que cuenta un país, estado o zona, para sostener sus estructuras sociales y productivas como: educación, servicios de salud, vivienda, transportes, comunicaciones y energía, siendo este denominado como capital social fijo. (Boullón, 1997, pág. 67) La infraestructura es uno de los elementos más importantes adicional a los atractivos de cualquier lugar. Primeramente se tiene que ver si se cuenta con la infraestructura para poder implementar el proyecto, ya que los turistas tienen diferentes necesidades y tienen que ser cubiertas en el lugar.

En América Latina la infraestructura actúa como condicionante para el desarrollo e implementación de cualquier servicio turístico y puede formarse una red es decir una vinculación entre pares del mismo rubro o un sistema que es la participación de distintos giros que van uniendo las redes para incrementar su oferta en el mercado.

Toda la red de comercios y servicios van entrelazados para el bienestar y la estabilidad placentera que los servicios y el turismo en general deben ofrecer. La infraestructura interna y externa son importantes, la primera cumple la función de vincular los asentamientos humanos y resuelve las necesidades de cada persona

de la zona, mientras que las externas hacen lo mismo pero de manera más general, medios de producción, comunicación y más.

Para todo esto se debe tener en cuenta que la infraestructura tiene que lograr un equilibrio entre la oferta y la demanda del lugar. Es decir, crear un balance entre la capacidad que tiene cada espacio para los turistas que lleguen y así brindar un servicio de calidad.

La infraestructura turística existe cuando hay redes de comercios o alianzas que se construyen por ejemplo para un resort o las partes turísticas de un parque nacional, o vías que se trazan para acceder a un atractivo turístico por ejemplo Teotihuacán.

Operadores turísticos

La infraestructura es fundamental para el desarrollo del turismo, igualmente importante son quiénes venderán estas propuestas turísticas nuevas al mercado denominado turistas, serán los que pueden llevar, atraer y vender; aquí entran figuras que fungen como intermediarios entre la zona turística y los turistas, éstos son los operadores turísticos.

En una primera instancia son las secretarías de turismo de cada zona o estado pues son las que tienen que dar a conocer los espacios que tiene una oferta turística y se encarga de los medios ya sea impresos, digitales y virtuales, posteriormente entran las agencias de viajes y las turoperadoras que en Querétaro tienen un papel bastante fuerte dentro de la oferta turística en la zona serrana y que ofrecen los viajes a los turistas, dándoles opciones a las alternativas de turismo.

Y por último están los guías de turistas que pueden estar en una turoperadora o ser independientes ofreciendo sus servicios y son contratados para llevar algún tipo de servicio en alguna opción de turismo.

Este rubro mal manejado podría ser una debilidad de la comunidad que busca potenciar el turismo, ya que internamente no existe alguna turoperadora, guía

interno, o interés por parte de la cabecera municipal en potenciar el turismo en San Pedro Escanela.

Prestadores de servicios

No puede haber una implementación de turismo sin existir espacios vitales para cubrir las necesidades que tienen los turistas y que sean de fácil acceso, deben existir prestadores de servicios para llevar a cabo la función de cubrir y satisfacer los requerimientos del turista.

Los prestadores de servicio que se requieren para que funcione tal proyecto en la comunidad, como lo menciona la autora *García* *“hay necesidad de que estos prestadores produzcan grandes cambios en la localidad como la hostelería, el comercio tradicional por ejemplo las misceláneas, papelerías, y más, servicios de mantenimiento en general, comunicaciones, y la construcción en general.”*(García Henche, 2005: 45). Ella lo explica como la capacidad que tiene el lugar para poder captar y cubrir necesidades, por más pequeña que esta sea, y que cada comercio tiene un ingreso extra.

Alojamiento u Hospedaje

Cubre esta necesidad básica que es el dormir y el descanso, ofreciendo diferentes opciones para satisfacerla como hostales, hoteles y otra alternativa más cómoda para el alojamiento, es la adecuación y acondicionado de una casa ubicada en el campo o en la zona. Conservando la estructura tradicional autóctona de la comunidad, y más que nada que el lugar tenga como objetivo que el paisaje sea el principal atractivo.

Hay que tener en cuenta que la diferencia que marca este tipo de hospedaje tiene el objetivo de buscar la integración con el entorno y la funcionalidad dentro de la localidad porque se inmiscuyen los comercios y demás personas que están involucradas en la comunidad haciendo una red.

El propietario de la casa tiene una función importante con el turista, porque puede darle un panorama sobre los hechos que acontecen en la zona. Esta idea de la casa es algo que se implementa en el turismo rural y que tal cual ha sido utilizado en el proyecto, en el caso de la comunidad de San Pedro Escanela.

Otras opciones que pueden llevarse a cabo son las de zonas de camping para esos turistas que tienen alma aventurera.

Cabañas turísticas en una zona donde se aprecie parte del paisaje y que además tengan un fácil acceso a otras zonas para compra de víveres que se requieran.

Creaciones de granjas para una interacción directa con un agroturismo y puedan crearse vínculos con voluntarios para realizar estancias cortas y productivas, tanto para el turista como para los habitantes.

Una idea es la creación de albergues para turistas y que sean de costo accesible para viajeros de paso, así se recupera una cuota para el mantenimiento del espacio y pueden beneficiarse los comerciantes de la localidad por la venta de artículos y las fondas del lugar venta de comida.

Todas estas opciones mencionadas pueden funcionar en San Pedro Escanela y cubrirían la necesidad básica del descanso generando un ingreso a las personas que brinden este servicio, y es que actualmente en la comunidad sólo existe un hotel.

Para la realización de esta propuesta debe cuestionarse si existen todos los recursos y espacios posibles y ver la aceptación de la gente. El proceso de apropiación de un proyecto es difícil y más aún cuando la población está fragmentada y/o conflicto de intereses.

Hay que considerar la existencia de otras propuestas que la comunidad pudiera tener sobre la mesa ya que, como se ha venido mencionando, la población es la principal beneficiada y son ellos quienes eligen cada punto y paso del proyecto o desarrollo que buscan.

Gastronomía

Algo muy importante que se rescata con el proyecto en San Pedro Escanela es la gastronomía autóctona que podrán degustar por temporada en la zona, y que obviamente también habrá una opción para todos los gustos. En cuestiones de comida y en todo negocio, la innovación y el juego de los ingredientes puede dar una verdadera atracción a los visitantes sean internos o externos. Es importante tomar en cuenta este apartado pues la comida es una buena inversión, dadas las ganancias que se obtienen.

Se pretende aumentar el apoyo a las fondas que ya están establecidas y también para que surjan nuevas oportunidades para el comercio gastronómico en la zona, esta es una buena idea, ya que el proyecto maneja opciones para los prestadores de servicio que se interesen en iniciar un negocio y brindan apoyo a los que están ya establecidos. Las mejoras van desde la presentación de sus cartas, ampliación de sus menús hasta la presentación general en sus mesas y sillas.

Dentro de la cocina se plantea que las personas que laboran en las fondas aprendan nuevas recetas para que ofrezcan una amplia variedad de platillos y que así favorezcan la entrada de ingresos.

La comunidad tiene un reto grande ya que todos los aspectos que estamos tratando en este trabajo, tienen que fusionarse para crear una propuesta de turismo y mostrar que puede dar un resultado de lo más favorable.

Transporte

Aquí nos enfocamos en verificar la señalética que se encontraba en la comunidad y ver el estado de las carreteras y caminos de la comunidad para hacer de conocimiento a la autoridad municipal pertinente.

Aparte de que el área de rutas vinculó y articuló los recursos del territorio en cuatro rutas que permiten al turista vivir una experiencia grata y dejar una derrama

económica en la zona, logra incrementar el acceso de las empresas turísticas en la zona.

Esto que se mencionó es muy importante ya que está englobando los aspectos de vías de comunicación y sin ellas no hay posibilidad de poder atraer el turista porque sin una ruta de ingreso es difícil que lleguen y más que haya una derrama económica. Se investigó qué tipo de transporte público ingresa a la comunidad y cuál es su horario, aunque muchos de los viajeros o turistas utilizan el transporte personal, algunos hacen uso de transporte público o del famoso “raite” o aventones.

El transporte también es importante para potenciar el turismo en cualquier lugar, por medio de éste se acercan a los lugares de afluencia y puede haber mayor captación de turistas y el trazar nuevas rutas permite ofrecer mayor gama de lugares que visitar.

Estos tres aspectos que mencionamos alojamiento, gastronomía y transporte son esenciales para implementar y desarrollar cualquier proyecto sea cual sea su índole o giro; en esta ocasión se realizó un análisis de estos aspectos sobre la comunidad de San Pedro Escanela donde se lleva a cabo la implementación del proyecto de Modelo Integral para el desarrollo social a través del turismo cultural comunitario en la Sierra Gorda Queretana.

Haciendo un recuento de los servicios y comercios que ofrece la comunidad, tenemos en cuenta que tiene un hotel, dos fondas y transporte de entrada a la comunidad en ciertos horarios, entrada y salida de vehículos particulares. Actualmente se tiene un déficit en su señalética lo que complica saber la distancia a que se encuentra del entronque, pero en la población tiene una buena percepción de lo que implica el desarrollo del modelo de turismo sustentable.

Desarrollo turístico

Ahora que ya vimos qué implica el turismo, las alternativas que se presentan para el turismo en la zona de estudio y los requerimientos que esta debe tener para su funcionamiento, veremos cuál es el desarrollo turístico y qué efectos tiene en la comunidad.

Primeramente hay que resaltar la importancia de la participación de la población en este proceso y tomar en cuenta que existen diferentes pasos antes de hacer la presentación de la propuesta de trabajo. Para observar dónde impacta el proyecto turístico y en qué áreas, además de fortalecer las que ya están establecidas.

El área económica es la principal que lo refleja ya que cuando entra el dinero a los comercios tradicionales, automáticamente existe una oferta y demanda. Mostrando así el primer paso del desarrollo turístico que como su palabra lo dice va generando nuevas formas para que mejoren las condiciones del lugar.

Además el ingreso de manera equilibrada se dirigirá a los distintos estratos que existen en la comunidad y es necesario potenciar los comercios para generar ofertas de empleo a los habitantes. Debido a esto, cuando existe el desarrollo turístico se ve reflejado en la generación de empleos en la zona.

Las entradas de dinero por el turismo se observarían en una mayor participación de personas al cubrir ciertas tareas en los diferentes comercios que existan y que por lo tanto elevarán la calidad de vida de los habitantes.

También habrá una mejora en la comunidad debido a que se tendrá más cuidado del patrimonio local, pues como lo mencionamos con anterioridad deben mantenerlo en buenas condiciones para mostrar al turista lo que el lugar puede ofrecer.

Cuando es el turismo rural, cultural o sustentable se requiere que los atractivos turísticos se atiendan con esmero y dedicación, en este caso será todo lo histórico cultural.

Además ante el crecimiento habrá mayor demanda de que la población mejore su nivel de educación por lo que se buscará estimular a la comunidad para que concluyan sus estudios y sigan buscando nuevas oportunidades de estudio.

El hablar de desarrollo turístico es hablar de una mejora. Se mide a partir de diferentes parámetros en la localidad: comunicación, educación, preservación de su patrimonio, economía, generación de empleos y proyección de imagen.

Estos aspectos son importantes para toda clase de desarrollo y como lo vemos es base importante para generar un verdadero cambio, y que este sea significativo y apropiado para el lugar donde se lleva a cabo.

Proyecto exógeno.

El proyecto Modelo Integral para el Desarrollo Social a través del turismo cultural comunitario en la Sierra Gorda Queretana.

El proyecto tuvo como objetivo generar una alternativa para incrementar los ingresos, generar empleos y mejorar la calidad de vida de la población serrana.

Se tomaron en cuenta sus recursos para ofrecer servicios turísticos, generando un modelo sustentable para el desarrollo de las comunidades a través de rutas turísticas.

Se trabajó de manera interdisciplinaria por ejemplo: historia, antropología, gastronomía, biología, ingeniería y arquitectura.

Esta investigación producto del proyecto mencionado tuvo como propósito identificar la generación de condiciones socioculturales y académicas necesarias para la revalorización y construcción de conocimientos locales.

Así como en la capacitación integral para que participen en la solución de sus propios problemas, y desarrollen actitudes y aptitudes para hacer frente a cualquier circunstancia que se presente y lleven a cabo nuevas ideas.

Se trató de construir, en conjunto, un modelo participativo donde los sujetos puedan brindar servicios turísticos de calidad, es decir, con guías de turistas certificados, gestores culturales, espacios para museos y servicios de alimentación y hospedaje entre otros.

La comunidad se seleccionó tomando en cuenta que tuviera un museo comunitario funcional, que ya estuviera organizado y en operación.

En la comunidad seleccionada se realizó el trabajo de campo con la finalidad de que se investigara acerca de los recursos tanto de infraestructura como recursos naturales del lugar para ofrecer capacitación y certificación de personal para la propia comunidad y para ofrecer los diversos servicios turísticos.

Los resultados de la investigación pretendían que actualmente se mantenga en operación, en la comunidad seleccionada, un tráfico turístico sobre las rutas desarrolladas conjuntamente con habitantes locales que posean productos y empaques propios, con guías de turistas certificados, y servicios de hospedaje y alimentación de calidad.

Además se habrá habilitado el museo que muestra los vestigios arqueológicos, archivo histórico, y demás antigüedades que se encuentren en el lugar y que los habitantes estén dispuestos a donar al museo.

Se espera participar en la generación de nuevos empleos, directos e indirectos, que activen la economía de la región y de las actividades colaterales como el transporte y el comercio local.

En este apartado se habló desde el punto de vista antropológico sobre el proyecto. El trabajo consistió en crear un vínculo con la comunidad e incluirlos en la toma de decisiones sobre las ideas a implementar en la zona. Al igual que el reconocimiento de los atractivos turísticos que actualmente ofrece la comunidad, de esta misma forma se preguntó a los habitantes de la comunidad sobre otros atractivos turísticos naturales, artesanales, gastronómicos o danzas que pudieran ofrecer a los visitantes.

Se observaron las fortalezas y debilidades que tiene la comunidad con respecto al turismo tomando en cuenta comercios, infraestructura, trato de la población, observando el desarrollo de cada uno de estos elementos.

Algo muy importante que se pudo apreciar fueron las relaciones de poder que hay en la comunidad, tanto moral como social, el capital social que hay en la comunidad y que es algo vital reconocer para establecer un proyecto turístico.

También se identificaron los pobladores que fueron informantes claves y parte importante para desarrollar satisfactoriamente este proyecto turístico, siendo un sostén para que se impulsara el proyecto y que la población fuera interesándose más.

Figuras que intervienen en el proyecto

La principal figura es la **Universidad Autónoma de Querétaro (UAQ)** quien coordinó y llevó a cabo la realización de proyecto, fue la encargada de acercarse y dar a los diferentes municipios seleccionados un panorama sobre el proyecto.

Para implementar el proyecto en una comunidad primero se tuvo que identificar las diferentes figuras con las cuales se realizó contacto, autoridades, informantes, y demás, se les hizo llegar la propuesta y ver si les interesa participar e implementar en la zona el proyecto.

Primeramente es informar a las autoridades municipales; con el presidente municipal vimos el apoyo en la parte económica con la implementación de algunos programas en la zona. Ya que en ese momento se estaba promoviendo el turismo en el caso específico de Pinal de Amoles. Al igual se dio mantenimiento a la zona de San Pedro Escanela y todas las que forman parte de las rutas turistas del municipio, todo esto dicho por el coordinador de turismo del municipio de Pinal de Amoles, Julio Galván.

Posteriormente pasamos a la figura de poder de la comunidad siendo su representante el delegado de San Pedro Escanela con quien se organizó una reunión para informarle sobre lo que implicaba el proyecto y ver su respuesta en base a lo consultado con los comités que existen en la comunidad.

Es importante resaltar el papel del delegado en este proyecto ya que fue el facilitador para que la población acudiera a las juntas y que tuvieran una muy buena disposición durante las reuniones que se llevaron a cabo fuera de la delegación.

También hubo participaciones de instituciones académicas como la escuela primaria, la telesecundaria y el EMSAD, ya que la experiencia que obtuvimos fue el impartir un curso de manera general sobre historia, contexto y recursos naturales en el EMSAD y ellos son transmisores de los conocimientos y concientización del proyecto.

El comité de la iglesia nos ayudó brindando información detallada sobre sus tradiciones y festividades del santo patrono y otras más que se realizan en la comunidad y sugerimos algunas ideas sobre cómo pueden ser útil este tipo de atractivos en cuestión de enriquecer la propuesta turística.

El ejido obviamente juega un papel importante pues ellos son los que autorizan el acceso a zonas restringidas y es necesaria su aprobación, ya sea para hacer senderismos o para el reconocimiento de algunas plantas medicinales.

Se recabó información sobre los mitos y leyendas de los lugares, donde el acceso es un poco complicado, pero que los habitantes del sitio los tienen identificados.

Los habitantes siempre tienen disposición para apoyar cuando se habla de manera directa y los locatarios estuvieron indirectamente involucrados en el desarrollo del proyecto en la zona y muchos de ellos fueron claves para poder vincular y llevar a buen fin los objetivos del mismo,

Se beneficiaron por la presencia de personas externas, pues el consumo en sus negocios era más alto por la presencia de los estudiantes, investigadores y demás personal que participó en el proyecto.

A continuación se hace de manera general, un listado de los agentes e instituciones que participan en este proceso:

- Universidad Autónoma de Querétaro (UAQ)
- Presidencia Municipal
- Coordinación de turismo
- Delegación
- Comité organizador de la comunidad
- Instituciones educativas
- Iglesia
- Ejido
- Locatarios

Todos tienen un papel importante de difundir las propuestas que se hacen o no dentro de su espacio, y se debe contar con la aprobación de todos, si no hay una buena comunicación resulta muy complicado el funcionamiento o desarrollo del proyecto.

En la experiencia que se obtuvo en la participación con la comunidad de San Pedro Escanela se tuvo un apoyo y participación significativa, activa y positiva, ya que siempre en las visitas que se realizaron en la comunidad, los pobladores

constantemente brindaban información, participaban en las reuniones e integraban sus ideas o propuestas al proyecto.

Aunque la presidencia y la coordinación de turismo del municipio de Pinal de Amoles no tuvieron una presencia constante, brindaron información y apoyo en la investigación y aplicación del proyecto. Hubo siempre la disposición por parte del coordinador de turismo para los recorridos que nos permitieron conocer las comunidades que tienen un turismo activo.

Impacto social del proyecto en la localidad.

En el proyecto se plantean diferentes áreas de impacto, y esto compone la investigación con diferentes puntos que se tienen que conjuntar para llevar a cabo este proyecto.

Estos son los impactos esperados:

Empezamos observando el científico, en el ámbito de la generación de rutas turísticas, se espera que el producto de esta investigación sea divulgado y conlleve a la discusión en la comunidad científica.

La temática propuesta es realizar un análisis de la accesibilidad a las zonas rurales, objeto de estudio frente a sus atractivos turísticos y observando las relaciones entre ambas variables.

Las tesis de los estudiantes de las diferentes disciplinas que participan y productos de investigaciones del equipo del proyecto serán una contribución a la comunidad en general de conocimientos científicos.

Se logró un impacto que en el área mencionada ya que se realizó un congreso referente al proyecto invitando a los académicos y estudiantes en general a participar en este evento.

Se dio difusión del proyecto y los procesos que se llevaban a cabo en ese momento en los diferentes municipios y se abrió el diálogo para conocer nuevas propuestas y lograr un mejor resultado.

Impacto social: cuando la activación del patrimonio proviene de una actividad turística que se desarrolla al margen de los valores, usos e intereses económicos de las comunidades.

Es la confrontación entre la lógica turística comercial y la lógica identitaria, es decir lo que se comercializa, teniendo que cumplir con parámetros que marca el mercado para su funcionamiento y lo que los habitantes esperan que pase, sin modificar su cotidianidad.

En consecuencia el impacto de la presente propuesta y su consecuente beneficio social, radica en la activación del patrimonio cultural dotándolo de los siguientes valores. 1.- Valor de uso, como generador de conocimientos, 2.- valor simbólico significativo, como generador del sentido de pertenencia e identidad comunitaria, 3.- Valor económico, como factor de desarrollo y generador de recursos para las comunidades a través del turismo cultural.

El impacto social en la comunidad de San Pedro Escanela se generaron empleos durante la aplicación del proyecto con la apertura de lugares de venta de comida, también en las cuestiones de identidad se obtuvo un buen resultado porque tomaron en cuenta su gastronomía con algunos eventos e investigaciones que se realizaron y además de valorar el conocimiento que tienen las personas de la tercera edad.

La forma de recopilar mitos y leyendas fue basarse en el saber de los adultos mayores, se concentró la información de costumbres, tradiciones de la comunidad. En sí vemos que el impacto que generó el proyecto es el esperado y que la población se empoderó del proyecto a pesar de ser exógeno, pero al fin de cuenta fungió como integrador.

También algo muy rescatable es que la población se dio cuenta y valora sus recursos y la forma sana de explotación de manera sustentable, para así tener una fuente de ingresos pero también concientizar sobre el uso y cuidado de sus recursos.

La población al inicio de hacerles saber sobre el proyecto en la comunidad no hubo una buena recepción pues daban importancias a los contras y no a los pros Fue una tarea difícil pero se logró que participaran en una u otra actividad y que propusieran las ideas que les gustaría que se implementaran en su comunidad. Existen casos referentes a este proyecto que nos sirven de parteaguas para ver que los proyectos exógenos cuando se proponen de manera viable a la población, funcionan, por ejemplo lo que se desarrolló en 4 palos.

Como mencionamos en otro apartado, el estar involucrados tantos actores en algún momento se vuelve un impedimento para ir más allá, con el trabajo en equipo e interdisciplinario que se llevó a cabo, el impacto que se tuvo con la gente fue bueno.

Impacto económico: la puesta en marcha de los nuevos circuitos y servicios turísticos, ofrecidos en las comunidades seleccionadas de la Sierra Gorda incrementarán los ingresos de la población, tanto en los empleos directos como en los indirectos.

Impacto ambiental: el proyecto que se presentó incluyó propuestas de manejo sustentable de los recursos como el ecoturismo con rutas, veredas, senderos y requerimientos de capacidad de carga turística, de tal forma que los impactos ambientales serán de bajo riesgo a los ecosistemas, al bajar la presión de uso y a la sociedad al tener mejor cuidado con los recursos con manejos sostenibles.

La realización de esta investigación con la implementación del proyecto exógeno da un panorama de los impactos y sobre lo que conlleva implementar una organización en una comunidad, en la que los pobladores carecen de una y que tienden a desprenderse de este tipo de proyectos, ya que no se da un

acompañamiento posterior al desarrollo. En el caso del área de antropología no se dio un acompañamiento posterior al término del trabajo designado.

Crear una organización implica generar vínculos y alianzas con otros actores sociales y representantes de otros lugares para así tener una red de mercado y mantenerse vigente en la región y en el estado.

Para generar un verdadero impacto económico se requiere de una constante capacitación para los prestadores de servicios y una sensibilización a toda la población sobre el trato al turista y actualizaciones en cuestiones de las TIC'S.

Qué opinaron los habitantes de la localidad sobre la aplicación y desarrollo del proyecto.

La comunidad de San Pedro Escanela, en su mayoría, quedaron satisfechos por la implementación y desarrollo del proyecto, sin embargo está la parte de los habitantes que no confían en que un proyecto exógeno pueda ayudarles a generar un desarrollo a partir de sus necesidades.

El conjunto de relaciones que la población mantiene en un territorio percibido como suyo y con las dinámicas que provienen del exterior. (De la peña, 1999, pág. 78) Hay que comprender que la población tienen una red, una forma de vida y nosotros vamos a modificar ese tipo de comportamiento y rutina, es por ello que entendemos siempre que haya un rechazo al inicio de cada proyecto pero con la puesta en marcha observamos la incorporación de la población en algunas actividades.

Las personas en la comunidad siempre mencionaron que ellos veían con buenos ojos el proyecto y que era una oportunidad para mejorar la comunidad y poder organizarse para poder cuidar de su cascada.

Los jóvenes y los visitantes pueden hacerse conscientes del cuidado necesario como no tirar basura, la Sra. Marina siempre nos comentaba que puede ser un beneficio concientizar a la población sobre el cuidado de los recursos y los lugares.

Otros como el Sr. Aquileo nos decía que el rescatar la cultura gastronómica del lugar daría pie a conservar su tradición y que los jóvenes podrían conocer los guisos que antes se hacían.

Entonces con base en ello, que no sólo fueron dos comentarios positivos que tenemos, las personas tienen una imagen grata y un parámetro de que funciona y hay apoyo por parte de agentes externos a su comunidad.

A manera de premisa podemos decir que para medir el impacto social o cualquiera que se requiera analizar, se debe de contar con antecedentes de la comunidad, para así tener un conocimiento sobre los aspectos sociales y políticos y prácticamente un análisis de la imagen y del espacio, e identificar los posibles problemas, por ejemplo la visión negativa de la intervención exógena.

También los obstáculos culturales son una gran barrera, porque cuando ya se tiene una dinámica o cotidianidad en el lugar, misma que no se quiere modificar, constituye una problemática y los usos, costumbres y demás que se lleva a cabo en la comunidad pueden interferir en el resultado.

Con base en todo esto, es posible determinar cuáles serían las demandas de la población, para tener un respaldo o una visión más amplia sobre las afectaciones y beneficios que todo esto acarreará.

Aportación del proyecto a la comunidad

Apertura de comercio de comida “fonda de doña flor”

Una señora que reside en la comunidad y que siempre en cada fiesta del santo patrono de la comunidad se dedicaba a vender taquitos en la plazoleta y que

siempre ha trabajado para sacar adelante a sus hijos en conjunto con su esposo que se dedica a la carpintería.

Siempre tuvo ganas de emprender un negocio de comida, pero le daba miedo arriesgarse a poner una fonda, pues comentaba que desconocía todas las cuestiones contable-administrativas, imagen y decoración del negocio.

La Dra. Lourdes Somohano valoró la idea de la señora de poner un lugar como prestadora de servicios en el área de alimentos y la respuesta fue positiva.

Emprendió la idea que venía de un sueño y se materializó en lo que hoy es su fonda. Siempre atendía en las estancias de campo de manera espléndida y servicial, sus hijos participaron en ofrecer el servicio.

Mejora y Restauración de hotel de la comunidad

Otro beneficiado fue el hotel que se encuentra en la avenida principal de la comunidad, apoyándosele para remodelar en algunos cuartos los closets, muebles de decoración como burós, puerta de madera, bancos para el pasillo y unas ventanas y descansa brazos.

Mejora en la fonda de la señora Juana Villeda

Se contribuyó en la elaboración del menú, se otorgaron mesas y sillas para ofrecer a los comensales una nueva decoración y se apoyó con la compra de una campana de la cocina, además de que los gastrónomos hicieran recetas poco comunes en la zona con ella, para introducir nuevos productos en su negocio y ofertar una amplia variedad.

Restauración del museo comunitario de San Pedro Escanela

Se restauró parte del museo y se dio mantenimiento a los documentos que alberga en su interior, para que los visitantes puedan apreciar lo que la comunidad ofrece en referente a su historia, siendo este un trabajo que llevo un lapso de tiempo largo.

Taller del EMSAD guías de turistas

El EMSAD fue un punto clave para desarrollar un taller sobre el tema de guías de turistas a jóvenes de 17 a 19 años los estudiantes de sexto semestre que estuvieron interesados fueron 15 de diferentes comunidades que se les dio un panorama sobre cultura turística, historia de la Sierra Gorda y San Pedro Escanela, operadores turísticos, recursos naturales y difusión turística. Todo esto se impartió en una semana, como se mencionó hubo un impacto o aportación en el área educativa.

Festival Gastronómico

El 20 de septiembre del 2013 se llevó a cabo con la finalidad de rescatar las recetas tradicionales que se hacen en la comunidad en especial.

El lugar del evento fue en la cancha de basquetbol de la comunidad y participaron con 42 guisos autóctonos, entre platillos y atoles.

Se otorgaron premios, al primer lugar un horno de microondas, segundo una licuadora y tercero una licuadora, a las demás participantes se les dio un topper premio de consolación.

El resultado fue un magnifico festival porque al final del concurso se compartieron todos los guisos y atoles que llevaron.

La comunidad en general asistió como espectadores y las autoridades estuvieron presentes, el delegado apoyó con el sonido para el festival.

Conclusiones

La iniciativa y el interés de la gente es el pilar fundamental para que se lleve un desarrollo y ejecución del proyecto y no de una imposición que pueda desmembrar la organización existente de la comunidad, es decir, que como se menciona es la organización de todos los habitantes la que llevará impulsar y realizar de manera factible un verdadero proyecto de desarrollo en la zona.

El rechazo de la población en proyectos que se aplican en las zonas rurales es porque no se les toman en cuenta para la toma de decisiones respecto a su comunidad, sus costumbres, tradiciones y formas de vida.

En el Desarrollo rural endógeno *Su objetivo principal es incrementar el bienestar de la comunidad rural mediante el establecimiento de actividades económicas y socioculturales utilizando básicamente sus propios recursos humanos y materiales.* (Márquez Fernández, 2002).

Por ello la importancia del trabajo de campo para conocer la realidad y la percepción de los pobladores del lugar, así como las condiciones que se viven en la zona para llevar a cabo el desarrollo. Además, proporcionar las herramientas para adaptar y fomentar el trabajo en equipo y así, en conjunto con la comunidad, lograr la implementación del proyecto y cubrir las necesidades que surjan a lo largo del desarrollo del mismo. En primera instancia siempre debe tomarse en cuenta a la gente y no hacer una imposición de los proyectos en las comunidades, ya que es común que aparezcan problemas en las zonas donde la gente no

participa, aporta o ejecuta, lo que representa un obstáculo para que la gente se apropie del proyecto.

Para la realización de los proyectos será importante medir y considerar la forma en que la población concibe los beneficios del mismo. Esto nos ayudará a entender la forma de vida de las personas en su región y nos permitirá colaborar en la percepción real tanto del desarrollo económico urbano y del rural.

Dentro de la realización de los proyectos hay ciertas problemáticas que pueden ser comunes y que a continuación se presentan:

- ▶ Desconocimiento por parte de la población y autoridades sobre los proyectos a implementarse.
- ▶ Vialidades sin señalamientos
- ▶ Descuido de atractivos turísticos naturales
- ▶ Infraestructura inadecuada en mantenimiento
- ▶ Pocos o nulos lugares de comida y hospedaje
- ▶ Problemas con el alumbrado público
- ▶ Apatía de la gente
- ▶ Contaminación en altos índices
- ▶ Contenedores insuficientes de basura
- ▶ Inseguridad

Debido a que algunos de los problemas antes mencionados se presentaron en la comunidad trabajada, se realiza una propuesta de trabajo que da solución a estas dificultades.

Propuesta

A partir de los resultados obtenidos, propongo la intervención al trabajo interdisciplinario de las áreas de antropología desde la elaboración y planeación de los proyectos, debido a que su perspectiva ayudará a tener una visión, a futuro, más objetiva del lugar generando una verdadera empatía del pueblo hacia las instituciones, sin el afán de esperar algo a cambio.

Mantener en todo momento la comunicación con las autoridades de las diferentes zonas que se trabajan para una cohesión entre las diferentes instituciones que las lleven a cabo, pues la deficiente o nula alianza es una de las principales causas por las que los proyectos son rechazos o fracasan.

Mientras el trabajo sea completo en todas sus etapas, la visión de lo que se puede lograr será más clara y por lo tanto se llevará a buen fin lo implementado.

Una de las principales propuestas, sería trabajar el tema de turismo sustentable con personas adultas y de la tercera edad, ofreciendo la oportunidad de generar un empleo alternativo para este tipo de personas.

Es importante considerar los talleres para trabajar este tipo de temáticas, son una excelente opción para apoyar el trascurso de la implementación.

También es muy relevante que primero entren los antropólogos a las zonas, ya que no todos tienen las herramientas y la formación para tener un acercamiento con la población y tener el tacto para generar un vínculo de confianza.

Realizando los pasos mencionados en el desglose del concepto de trabajo comunitario y en base a la temporalidad que se marca en cada proyecto, se puede transformar favorablemente, es decir, una vez identificadas sus necesidades, se buscará la manera de cubrirlas y potenciar los recursos para el aprovechamiento de las oportunidades.

La comunidad de San Pedro Escanela cuenta con los recursos naturales y elementos necesarios para poder desarrollar y aplicar de manera viable y efectiva un proyecto de turismo sustentable.

Bibliografía

Barbero , J., & Cortés , F. (2005). *Trabajo comunitario, organización y desarrollo social* . Madrid : Alianza.

Acerenza, M. Á. (1984). *Administración del turismo* . México, DF: trillas .

Almenar Asensio , R., & Diago Giraldo , M. (2002). *El proyecto necesario, construir un desarrollo sostenible a escala regional y local*. valencia: universidad de valencia.

Bárcenas, J. J. (2003). La migración en la Sierra Gorda queretana. En *Primer encuentro de investigación sobre la Sierra Gorda MEMORIA* (págs. 133,134). Querétaro: concyteq.

Bartra , A., & Toledo , C. (2000). del círculo vicioso al círculo virtuoso: Cinco miradas al desarrollo sustentable de las regiones marginadas. Mexico, D.F: Plaza y Valdes .

Barregui, M. I. (1978). La madre soltera frente a la sociedad. *PAPERS: Revista de sociología* 9 , 173-196.

Boullón, R. (1997). *Planificación del espacio turístico* . México: Trillas.

Blanca García Henche, Características diferenciales del producto turismo rural; 2005, pp45.

De la peña, D. p. (1999). Region e Historia . *Desacatos* , 29-35.

Fantova Azcoaga , F. (2001). *La gestión de organizaciones no lucrativas*. Madrid: CCS.

García, H. ,. (2005). Características diferenciales del producto turismo rural. *cuadernos de turismo*, 113-133.

- García, M. O. (2005). *El entorno ambiental y el turismo sustentable, un análisis social*. México : Universidad Autónoma del Estado de México. .
- Garrocho Rangel , C. (2013). *Dinámicas de las ciudades de México en el siglo XXI: cinco vectores clave para el desarrollo sostenible* . México : Fondo de población de las naciones unidas.
- Goncalves, C. W. (2001). *Geo- grafías movimientos sociales , nuevas territorialidades y sustentabilidad*. México: siglo XXI.
- lomnitz, I. a. (1975). *como sobreviven los marginados* . méxico: siglo veintiuno .
- López, C. J. (4 de junio de 2012). Seguir la imagen: La construcción, la naturaleza y una comunidad rural como simbolos, imaginarios y realidades. *Turistas y comunidad: construcción y significación del ecoturismo en la Sierra Gorda de Querétaro*. Santiago de Querétaro, Querétaro, México: Universidad Autónoma de Querétaro.
- Márquez Fernández, D. (2002). *Nuevos horizontes en el desarrollo rural*. Madrid: AKAL .
- Mazón, Huete, & Mantecon, Turismo, urbanización y estilos de vida: las nuevas formas de movilidad residencial, 2009
- Martinez, L. S. (2013). *¿ Tiene una historia la Sierra Gorda queretana antes de la llegada del capitán Escandón y fray Junipero Serra a mediados del siglo XVIII?, La Sierra Gorda queretana 1521-1743* . Querétaro : Universidad Autónoma de Querétaro .
- Muñoz, J. M. (2010). *Dragones provincianos de Sierra Gorda en Querétaro durante la guerra de independencia de México*. Querétaro: Fomento Histórico y Cultural de Cadereyta, A. C.
- Nieto, Jaime. (1984), Los habitantes de la sierra gorda. Querétaro :36
- Osorio, G. M. (2005). El entorno ambiente y el turismo sustentable, un analisis social. *El peripio sustentable*, 79-110.

- Pereira , A., Boxill, I., & Maerk , J. (2002). *Turismo, desarrollo y recursos naturales en el caribe: construcción del conocimiento en américa latina y el caribe*. México : Plaza valdés editores.
- Sahagún, C. L. (2010). la geografía subterránea de la Sierra Gorda . En J. N. Ramírez, *Sierra Gorda de Querétaro, la tierra y el hombre* (pág. 27). Querétaro : Ediciones UAQ .
- Vachon, B. (2001). *El desarrollo local, teoría y práctica, reintroducir lo humano en la lógica del desarrollo*. Trea : España .
- Vicente González Perez. (2001). Breve historia del desarrollo rural. En A. M. Puche, *el desarrollo rural/ local integradoy el papel de los poderes locales* (pág. 32). España : Universidad de alicante.

ANEXOS

PROPUESTA DE TRABAJO

Objetivo

Incluir a las personas locales en la creación y planeación de proyectos en zonas rurales.

Problemática

Falta de interés de las poblaciones rurales en los proyectos que instituciones académicas, públicas y privadas implementan en estas zonas.

Elementos a tomar en cuenta:

- Contexto sociocultural
- Valores
- Creencias
- Organización
- Solución a problemas

Recursos humanos

Población en general

Investigadores

Estudiantes

Voluntarios

Instituciones públicas (gobierno)

Asociaciones civiles

Instituciones privadas

Forma de trabajo

Talleres informativos.

Foros.

Creaciones de manuales.

Producción de documental o medios visuales.

Campañas.

Congreso en el lugar de implementación del proyecto.

Concursos

Festivales

Diplomados

Tiempo de desarrollo

Fase 1

Investigación e inclusión de la comunidad 1 año

Creación de proyecto 6 meses

Fase 2

Trabajo comunitario (implementación) 1 año

Fase 3

Capacitación integral y seguimiento del proyecto 1 año


Supervisión semestral 1 año

Actividad	Actores involucrados	Beneficios
Creación de un proyecto	Personas de la localidad	En base a sus necesidades desarrollar los proyectos.
Planeación	Personas de la localidad Investigadores sociales (antropólogos, sociólogos, y otros)	Apropiarse del proyecto desde un inicio e impulsar el desarrollo. Para los investigadores el beneficio desarrollar una empatía y tolerancia al trabajo en equipo.
Trabajo comunitario	Personas de la localidad Comités y organizaciones locales. Investigadores sociales Instituciones publicas	Desarrollar la habilidad de gestionar recursos para la implementación del proyecto.

Informe general	Personas de la localidad Investigadores Representantes de las instituciones.	Conocer las fortalezas y debilidades del trabajo que se realizó.
Presentación final del proyecto implementado a la región.	Personas de la localidad Comités y organizaciones Investigadores sociales Instituciones publicas	Vincular a la región en general a que conozca lo que se desarrolla en la zona e incentivar a las personas que se involucraron de la comunidad.



Fotografía tomada de San Pedro Escanela



Fotografía de la Cascada el Salto



Fotografía tomada de fotografía en el bar los de a caballo San Pedro Escanela



Fotografía tomada del kiosco San Pedro Escanela



Fotografía de la calle principal de San Pedro Escanela



Fotografía tomada en San Pedro Escanela



Fotografía tomada en el Festival Gastronómico San Pedro Escanela



Fotografía tomada en el Festival Gastronómico San Pedro Escanela



Fotografía tomada en el Festival Gastronómico San Pedro Escanela







Fotografía tomada en el Festival Gastronómico San Pedro Escanela



Fotografía tomada en el Festival Gastronómico San Pedro Escanela



Fotografía tomada Fonda Señora Juana, San Pedro Escanela.



Fotografías tomada por la Dra. Somohano del Hotel de San Pedro Escanela



Fotografía tomada por la Dra. Somohano del aporte
al hotel "el paraíso" San Pedro Escanela.



Fotografía tomada por la Dra. Somohano del aporte

A la fonda de doña Flor

San Pedro Escanela.



Fotografía de una boda en San Pedro Escanela